

ГРАФИЧЕСКОЕ ОПИСАНИЕ

Публичный сервитут для использования земель и земельных участков в целях эксплуатации линейного объекта системы газоснабжения федерального значения «КС Мышкинская» и его неотъемлемых технологических частей.

(наименование объекта, местоположение границ которого описано (далее - объект)

Раздел 1

Сведения об объекте		
№ п/п	Характеристики объекта	Описание характеристик
1	2	3
1	Местоположение объекта	Ярославская область, Мышкинский м.р-н, Мышкин г.п., Ярославская область, Мышкинский м.р-н, Приволжское с.п., Коптюшка д, Ярославская область, Мышкинский м.р-н, Приволжское с.п.
2	Площадь объекта ± величина погрешности определения площади ($P \pm \Delta P$), м²	182746 ± 150
3	Иные характеристики объекта	Публичный сервитут для использования земель и земельных участков в целях эксплуатации линейного объекта системы газоснабжения федерального значения «КС Мышкинская» и его неотъемлемых технологических частей. Сроком на 49 лет в интересах ПАО «Газпром» Обладатель публичного сервитута: Публичное акционерное общество "Газпром", ИНН 7736050003, ОГРН 1027700070518, почтовый адрес: БОКС № 1255, Санкт-Петербург, 200961, адрес электронной почты: gazprom@gazprom.ru, тел: +7 812 413-74-44

Раздел 2

Сведения о местоположении границ объекта					
1. Система координат МСК-76, зона 1					
2. Сведения о характерных точках границ объекта					
Обозначение характерных точек границ	Координаты, м		Метод определения координат характерной точки	Средняя квадратическая погрешность положения характерной точки (Mt), м	Описание обозначения точки на местности (при наличии)
	X	Y			
1	2	3	4	5	6
1	397438.42	1243313.99	Аналитический метод	0.1	-
2	397433.17	1243313.76	Аналитический метод	0.1	-
3	397433.32	1243310.40	Аналитический метод	0.1	-
4	397438.57	1243310.62	Аналитический метод	0.1	-
1	397438.42	1243313.99	Аналитический метод	0.1	-
					-
5	397494.64	1243341.76	Аналитический метод	0.1	-
6	397473.95	1243345.29	Аналитический метод	0.1	-
7	397468.77	1243314.96	Аналитический метод	0.1	-
8	397489.46	1243311.42	Аналитический метод	0.1	-
5	397494.64	1243341.76	Аналитический метод	0.1	-
					-
9	397232.49	1243381.18	Аналитический метод	0.1	-
10	397224.48	1243380.36	Аналитический метод	0.1	-
11	397212.47	1243377.34	Аналитический метод	0.1	-
12	397201.79	1243371.01	Аналитический метод	0.1	-
13	397195.88	1243362.30	Аналитический метод	0.1	-

Сведения о местоположении границ объекта					
1. Система координат МСК-76, зона 1					
2. Сведения о характерных точках границ объекта					
Обозначение характерных точек границ	Координаты, м		Метод определения координат характерной точки	Средняя квадратическая погрешность положения характерной точки (Mt), м	Описание обозначения точки на местности (при наличии)
	X	Y			
14	397192.12	1243354.51	Аналитический метод	0.1	-
15	397190.78	1243345.76	Аналитический метод	0.1	-
16	397190.84	1243333.64	Аналитический метод	0.1	-
17	397190.94	1243319.17	Аналитический метод	0.1	-
18	397191.88	1243289.07	Аналитический метод	0.1	-
19	397192.84	1243260.84	Аналитический метод	0.1	-
20	397193.72	1243251.88	Аналитический метод	0.1	-
21	397199.05	1243252.19	Аналитический метод	0.1	-
22	397197.25	1243264.25	Аналитический метод	0.1	-
23	397196.24	1243285.33	Аналитический метод	0.1	-
24	397195.87	1243300.42	Аналитический метод	0.1	-
25	397194.99	1243320.76	Аналитический метод	0.1	-
26	397194.91	1243338.67	Аналитический метод	0.1	-
27	397195.71	1243346.74	Аналитический метод	0.1	-
28	397197.58	1243355.15	Аналитический метод	0.1	-
29	397203.16	1243364.00	Аналитический метод	0.1	-
30	397210.13	1243370.01	Аналитический метод	0.1	-
31	397217.50	1243373.74	Аналитический метод	0.1	-
32	397223.51	1243375.25	Аналитический метод	0.1	-
33	397230.98	1243376.01	Аналитический метод	0.1	-
34	397237.92	1243375.55	Аналитический метод	0.1	-
35	397245.85	1243374.22	Аналитический метод	0.1	-
36	397254.38	1243371.34	Аналитический метод	0.1	-
37	397264.60	1243367.90	Аналитический метод	0.1	-
38	397290.19	1243359.45	Аналитический метод	0.1	-
39	397310.22	1243353.12	Аналитический метод	0.1	-
40	397310.81	1243360.32	Аналитический метод	0.1	-
41	397307.71	1243361.02	Аналитический метод	0.1	-
42	397289.09	1243364.71	Аналитический метод	0.1	-
43	397271.81	1243369.87	Аналитический метод	0.1	-
44	397258.31	1243374.81	Аналитический метод	0.1	-
45	397248.97	1243378.24	Аналитический метод	0.1	-
46	397240.70	1243379.78	Аналитический метод	0.1	-
9	397232.49	1243381.18	Аналитический метод	0.1	-
					-
47	397868.13	1241970.36	Аналитический метод	0.1	-
48	397889.74	1241957.98	Аналитический метод	0.1	-
49	397919.64	1241957.98	Аналитический метод	0.1	-
50	397920.42	1242024.25	Аналитический метод	0.1	-
51	397919.14	1242024.29	Аналитический метод	0.1	-
52	397918.49	1242091.29	Аналитический метод	0.1	-
53	397905.90	1242112.63	Аналитический метод	0.1	-
54	397877.97	1242115.51	Аналитический метод	0.1	-
55	397708.12	1242107.05	Аналитический метод	0.1	-
56	397611.00	1242105.46	Аналитический метод	0.1	-
57	397600.49	1242277.60	Аналитический метод	0.1	-
58	397599.37	1242300.63	Аналитический метод	0.1	-

Сведения о местоположении границ объекта					
1. Система координат МСК-76, зона 1					
2. Сведения о характерных точках границ объекта					
Обозначение характерных точек границ	Координаты, м		Метод определения координат характерной точки	Средняя квадратическая погрешность положения характерной точки (Mt), м	Описание обозначения точки на местности (при наличии)
	X	Y			
59	397595.44	1242371.52	Аналитический метод	0.1	-
60	397587.70	1242386.81	Аналитический метод	0.1	-
61	397570.93	1242394.59	Аналитический метод	0.1	-
62	397541.67	1242393.78	Аналитический метод	0.1	-
63	397541.11	1242407.28	Аналитический метод	0.1	-
64	397473.85	1242404.51	Аналитический метод	0.1	-
65	397473.22	1242421.03	Аналитический метод	0.1	-
66	397471.22	1242420.95	Аналитический метод	0.1	-
67	397471.85	1242404.42	Аналитический метод	0.1	-
68	397409.71	1242401.86	Аналитический метод	0.1	-
69	397407.96	1242474.66	Аналитический метод	0.1	-
70	397395.98	1242471.55	Аналитический метод	0.1	-
71	397397.65	1242401.36	Аналитический метод	0.1	-
72	397395.28	1242401.25	Аналитический метод	0.1	-
73	397392.74	1242471.97	Аналитический метод	0.1	-
74	397389.97	1242505.04	Аналитический метод	0.1	-
75	397385.10	1242505.39	Аналитический метод	0.1	-
76	397378.80	1242625.88	Аналитический метод	0.1	-
77	397374.57	1242720.64	Аналитический метод	0.1	-
78	397351.01	1242720.79	Аналитический метод	0.1	-
79	397349.16	1242743.77	Аналитический метод	0.1	-
80	397348.25	1242757.30	Аналитический метод	0.1	-
81	397347.53	1242758.77	Аналитический метод	0.1	-
82	397346.10	1242759.14	Аналитический метод	0.1	-
83	397344.58	1242761.19	Аналитический метод	0.1	-
84	397344.03	1242769.66	Аналитический метод	0.1	-
85	397346.33	1242779.69	Аналитический метод	0.1	-
86	397346.69	1242795.19	Аналитический метод	0.1	-
87	397344.76	1242802.87	Аналитический метод	0.1	-
88	397343.49	1242825.73	Аналитический метод	0.1	-
89	397344.35	1242828.62	Аналитический метод	0.1	-
90	397342.97	1242873.82	Аналитический метод	0.1	-
91	397344.17	1242877.88	Аналитический метод	0.1	-
92	397343.63	1242891.41	Аналитический метод	0.1	-
93	397342.57	1242894.98	Аналитический метод	0.1	-
94	397339.83	1242896.36	Аналитический метод	0.1	-
95	397336.17	1242896.20	Аналитический метод	0.1	-
96	397334.77	1242912.27	Аналитический метод	0.1	-
97	397320.08	1242912.37	Аналитический метод	0.1	-
98	397317.09	1242959.97	Аналитический метод	0.1	-
99	397304.53	1242959.81	Аналитический метод	0.1	-
100	397304.73	1242962.80	Аналитический метод	0.1	-
101	397300.99	1242963.45	Аналитический метод	0.1	-
102	397300.15	1242959.57	Аналитический метод	0.1	-
103	397271.55	1242958.01	Аналитический метод	0.1	-
104	397270.54	1242979.91	Аналитический метод	0.1	-
105	397274.30	1242983.43	Аналитический метод	0.1	-

Сведения о местоположении границ объекта					
1. Система координат МСК-76, зона 1					
2. Сведения о характерных точках границ объекта					
Обозначение характерных точек границ	Координаты, м		Метод определения координат характерной точки	Средняя квадратическая погрешность положения характерной точки (Mt), м	Описание обозначения точки на местности (при наличии)
	X	Y			
106	397273.69	1243017.40	Аналитический метод	0.1	-
107	397272.58	1243034.72	Аналитический метод	0.1	-
108	397268.07	1243035.47	Аналитический метод	0.1	-
109	397265.02	1243103.09	Аналитический метод	0.1	-
110	397261.04	1243102.91	Аналитический метод	0.1	-
111	397264.06	1243036.45	Аналитический метод	0.1	-
112	397253.50	1243036.21	Аналитический метод	0.1	-
113	397253.60	1243032.53	Аналитический метод	0.1	-
114	397264.19	1243032.83	Аналитический метод	0.1	-
115	397264.86	1243017.89	Аналитический метод	0.1	-
116	397258.92	1243017.99	Аналитический метод	0.1	-
117	397258.88	1243014.83	Аналитический метод	0.1	-
118	397265.00	1243014.75	Аналитический метод	0.1	-
119	397265.50	1243003.56	Аналитический метод	0.1	-
120	397258.70	1243003.38	Аналитический метод	0.1	-
121	397255.15	1243003.28	Аналитический метод	0.1	-
122	397254.99	1243002.97	Аналитический метод	0.1	-
123	397255.10	1242992.35	Аналитический метод	0.1	-
124	397255.50	1242982.70	Аналитический метод	0.1	-
125	397255.87	1242981.66	Аналитический метод	0.1	-
126	397256.77	1242980.98	Аналитический метод	0.1	-
127	397265.43	1242980.98	Аналитический метод	0.1	-
128	397265.45	1242980.68	Аналитический метод	0.1	-
129	397264.72	1242979.89	Аналитический метод	0.1	-
130	397264.45	1242978.89	Аналитический метод	0.1	-
131	397265.86	1242958.34	Аналитический метод	0.1	-
132	397266.49	1242957.08	Аналитический метод	0.1	-
133	397266.72	1242954.34	Аналитический метод	0.1	-
134	397267.87	1242953.81	Аналитический метод	0.1	-
135	397269.54	1242952.82	Аналитический метод	0.1	-
136	397303.22	1242954.66	Аналитический метод	0.1	-
137	397304.04	1242955.73	Аналитический метод	0.1	-
138	397305.82	1242955.85	Аналитический метод	0.1	-
139	397306.23	1242955.17	Аналитический метод	0.1	-
140	397308.93	1242895.32	Аналитический метод	0.1	-
141	397254.28	1242887.26	Аналитический метод	0.1	-
142	397252.28	1242899.73	Аналитический метод	0.1	-
143	397218.33	1242898.56	Аналитический метод	0.1	-
144	397217.95	1242911.21	Аналитический метод	0.1	-
145	397243.71	1242913.84	Аналитический метод	0.1	-
146	397247.35	1242914.13	Аналитический метод	0.1	-
147	397247.04	1242918.05	Аналитический метод	0.1	-
148	397217.84	1242915.20	Аналитический метод	0.1	-
149	397217.29	1242931.53	Аналитический метод	0.1	-
150	397185.58	1242972.71	Аналитический метод	0.1	-
151	397183.16	1243133.20	Аналитический метод	0.1	-
152	397181.18	1243133.16	Аналитический метод	0.1	-

Сведения о местоположении границ объекта					
1. Система координат МСК-76, зона 1					
2. Сведения о характерных точках границ объекта					
Обозначение характерных точек границ	Координаты, м		Метод определения координат характерной точки	Средняя квадратическая погрешность положения характерной точки (Mt), м	Описание обозначения точки на местности (при наличии)
	X	Y			
153	397183.67	1242972.04	Аналитический метод	0.1	-
154	397215.39	1242930.86	Аналитический метод	0.1	-
155	397215.86	1242915.00	Аналитический метод	0.1	-
156	397152.12	1242908.55	Аналитический метод	0.1	-
157	397150.90	1242940.03	Аналитический метод	0.1	-
158	397147.19	1243157.68	Аналитический метод	0.1	-
159	397147.17	1243196.30	Аналитический метод	0.1	-
160	397149.64	1243196.11	Аналитический метод	0.1	-
161	397222.12	1243193.51	Аналитический метод	0.1	-
162	397222.18	1243195.41	Аналитический метод	0.1	-
163	397149.72	1243198.01	Аналитический метод	0.1	-
164	397147.17	1243198.21	Аналитический метод	0.1	-
165	397146.66	1243199.76	Аналитический метод	0.1	-
166	396933.23	1243216.95	Аналитический метод	0.1	-
167	396671.78	1243235.14	Аналитический метод	0.1	-
168	396585.77	1243266.94	Аналитический метод	0.1	-
169	396472.81	1243315.88	Аналитический метод	0.1	-
170	396445.80	1243386.93	Аналитический метод	0.1	-
171	396429.56	1243380.90	Аналитический метод	0.1	-
172	396427.81	1243385.90	Аналитический метод	0.1	-
173	396420.26	1243383.26	Аналитический метод	0.1	-
174	396422.11	1243378.00	Аналитический метод	0.1	-
175	396277.80	1243321.59	Аналитический метод	0.1	-
176	396134.34	1243344.43	Аналитический метод	0.1	-
177	395948.78	1243384.12	Аналитический метод	0.1	-
178	395725.00	1243431.49	Аналитический метод	0.1	-
179	395587.79	1243467.08	Аналитический метод	0.1	-
180	395541.64	1243488.67	Аналитический метод	0.1	-
181	395461.39	1243535.30	Аналитический метод	0.1	-
182	395313.91	1243572.66	Аналитический метод	0.1	-
183	395200.51	1243588.40	Аналитический метод	0.1	-
184	394990.95	1243581.64	Аналитический метод	0.1	-
185	394594.38	1243559.76	Аналитический метод	0.1	-
186	394601.85	1243343.30	Аналитический метод	0.1	-
187	394514.82	1243245.85	Аналитический метод	0.1	-
188	394432.84	1243202.91	Аналитический метод	0.1	-
189	394352.19	1243179.09	Аналитический метод	0.1	-
190	394031.47	1243238.55	Аналитический метод	0.1	-
191	393687.92	1243320.22	Аналитический метод	0.1	-
192	393595.28	1243530.05	Аналитический метод	0.1	-
193	393535.47	1243583.89	Аналитический метод	0.1	-
194	393437.17	1243688.02	Аналитический метод	0.1	-
195	393410.55	1243722.75	Аналитический метод	0.1	-
196	393445.67	1243757.53	Аналитический метод	0.1	-
197	393456.31	1243816.74	Аналитический метод	0.1	-
198	393531.57	1243875.23	Аналитический метод	0.1	-
199	393591.52	1243931.78	Аналитический метод	0.1	-

Сведения о местоположении границ объекта					
1. Система координат МСК-76, зона 1					
2. Сведения о характерных точках границ объекта					
Обозначение характерных точек границ	Координаты, м		Метод определения координат характерной точки	Средняя квадратическая погрешность положения характерной точки (Mt), м	Описание обозначения точки на местности (при наличии)
	X	Y			
200	393579.71	1243943.74	Аналитический метод	0.1	-
201	393614.54	1243994.05	Аналитический метод	0.1	-
202	393613.27	1243994.93	Аналитический метод	0.1	-
203	393613.38	1243995.09	Аналитический метод	0.1	-
204	393611.74	1243996.23	Аналитический метод	0.1	-
205	393575.36	1243943.39	Аналитический метод	0.1	-
206	393586.48	1243931.99	Аналитический метод	0.1	-
207	393538.53	1243886.86	Аналитический метод	0.1	-
208	393539.11	1243893.90	Аналитический метод	0.1	-
209	393552.19	1243992.57	Аналитический метод	0.1	-
210	393572.98	1244013.55	Аналитический метод	0.1	-
211	393413.10	1244141.72	Аналитический метод	0.1	-
212	393396.34	1244123.16	Аналитический метод	0.1	-
213	393373.90	1244131.59	Аналитический метод	0.1	-
214	393373.24	1244129.81	Аналитический метод	0.1	-
215	393396.62	1244121.09	Аналитический метод	0.1	-
216	393413.21	1244139.46	Аналитический метод	0.1	-
217	393570.60	1244013.47	Аналитический метод	0.1	-
218	393550.47	1243993.50	Аналитический метод	0.1	-
219	393536.65	1243887.27	Аналитический метод	0.1	-
220	393526.32	1243877.99	Аналитический метод	0.1	-
221	393455.76	1243824.13	Аналитический метод	0.1	-
222	393455.02	1243820.34	Аналитический метод	0.1	-
223	393383.55	1243764.53	Аналитический метод	0.1	-
224	393363.56	1243742.44	Аналитический метод	0.1	-
225	393316.75	1243702.58	Аналитический метод	0.1	-
226	393230.88	1243631.81	Аналитический метод	0.1	-
227	393144.50	1243563.66	Аналитический метод	0.1	-
228	393026.14	1243474.36	Аналитический метод	0.1	-
229	392753.69	1243289.31	Аналитический метод	0.1	-
230	392684.65	1243241.91	Аналитический метод	0.1	-
231	392406.51	1243071.72	Аналитический метод	0.1	-
232	392171.02	1243037.73	Аналитический метод	0.1	-
233	392142.44	1243047.80	Аналитический метод	0.1	-
234	392049.61	1243041.13	Аналитический метод	0.1	-
235	391979.55	1243055.13	Аналитический метод	0.1	-
236	391523.45	1243048.31	Аналитический метод	0.1	-
237	391497.48	1243067.18	Аналитический метод	0.1	-
238	391444.73	1243002.59	Аналитический метод	0.1	-
239	391114.25	1242967.45	Аналитический метод	0.1	-
240	390009.02	1242996.70	Аналитический метод	0.1	-
241	389824.94	1242999.84	Аналитический метод	0.1	-
242	389751.02	1243093.46	Аналитический метод	0.1	-
243	389724.85	1243124.22	Аналитический метод	0.1	-
244	389566.38	1243307.69	Аналитический метод	0.1	-
245	389523.35	1243368.96	Аналитический метод	0.1	-
246	389474.19	1243449.41	Аналитический метод	0.1	-

Сведения о местоположении границ объекта					
1. Система координат МСК-76, зона 1					
2. Сведения о характерных точках границ объекта					
Обозначение характерных точек границ	Координаты, м		Метод определения координат характерной точки	Средняя квадратическая погрешность положения характерной точки (Mt), м	Описание обозначения точки на местности (при наличии)
	X	Y			
247	389458.02	1243482.22	Аналитический метод	0.1	-
248	389404.61	1243576.61	Аналитический метод	0.1	-
249	389364.94	1243559.76	Аналитический метод	0.1	-
250	389342.89	1243616.53	Аналитический метод	0.1	-
251	389278.93	1243614.69	Аналитический метод	0.1	-
252	389285.34	1243634.15	Аналитический метод	0.1	-
253	389277.97	1243655.50	Аналитический метод	0.1	-
254	389291.07	1243664.65	Аналитический метод	0.1	-
255	389289.93	1243666.29	Аналитический метод	0.1	-
256	389275.91	1243656.39	Аналитический метод	0.1	-
257	389283.28	1243634.14	Аналитический метод	0.1	-
258	389276.66	1243613.15	Аналитический метод	0.1	-
259	389341.71	1243614.64	Аналитический метод	0.1	-
260	389363.88	1243557.56	Аналитический метод	0.1	-
261	389403.68	1243574.46	Аналитический метод	0.1	-
262	389456.24	1243481.31	Аналитический метод	0.1	-
263	389472.44	1243448.43	Аналитический метод	0.1	-
264	389521.66	1243367.89	Аналитический метод	0.1	-
265	389564.77	1243306.50	Аналитический метод	0.1	-
266	389723.33	1243122.92	Аналитический метод	0.1	-
267	389749.47	1243092.21	Аналитический метод	0.1	-
268	389823.95	1242997.98	Аналитический метод	0.1	-
269	390008.98	1242994.70	Аналитический метод	0.1	-
270	391114.29	1242965.45	Аналитический метод	0.1	-
271	391445.75	1243000.77	Аналитический метод	0.1	-
272	391497.66	1243064.81	Аналитический метод	0.1	-
273	391523.13	1243046.31	Аналитический метод	0.1	-
274	391979.46	1243053.13	Аналитический метод	0.1	-
275	392049.55	1243039.12	Аналитический метод	0.1	-
276	392142.30	1243045.79	Аналитический метод	0.1	-
277	392170.92	1243035.71	Аналитический метод	0.1	-
278	392407.38	1243069.91	Аналитический метод	0.1	-
279	392685.71	1243240.22	Аналитический метод	0.1	-
280	392754.82	1243287.66	Аналитический метод	0.1	-
281	393027.32	1243472.75	Аналитический метод	0.1	-
282	393145.71	1243562.07	Аналитический метод	0.1	-
283	393232.15	1243630.26	Аналитический метод	0.1	-
284	393318.04	1243701.05	Аналитический метод	0.1	-
285	393365.00	1243741.05	Аналитический метод	0.1	-
286	393384.97	1243763.12	Аналитический метод	0.1	-
287	393452.47	1243815.81	Аналитический метод	0.1	-
288	393442.12	1243759.46	Аналитический метод	0.1	-
289	393405.68	1243723.02	Аналитический метод	0.1	-
290	393434.23	1243685.45	Аналитический метод	0.1	-
291	393532.72	1243581.13	Аналитический метод	0.1	-
292	393592.01	1243527.80	Аналитический метод	0.1	-
293	393685.34	1243316.86	Аналитический метод	0.1	-

Сведения о местоположении границ объекта					
1. Система координат МСК-76, зона 1					
2. Сведения о характерных точках границ объекта					
Обозначение характерных точек границ	Координаты, м		Метод определения координат характерной точки	Средняя квадратическая погрешность положения характерной точки (Mt), м	Описание обозначения точки на местности (при наличии)
	X	Y			
294	394030.64	1243234.74	Аналитический метод	0.1	-
295	394352.35	1243175.11	Аналитический метод	0.1	-
296	394434.22	1243199.26	Аналитический метод	0.1	-
297	394517.13	1243242.67	Аналитический метод	0.1	-
298	394605.66	1243341.74	Аналитический метод	0.1	-
299	394598.08	1243556.35	Аналитический метод	0.1	-
300	394991.08	1243577.74	Аналитический метод	0.1	-
301	395200.35	1243584.50	Аналитический метод	0.1	-
302	395313.21	1243568.82	Аналитический метод	0.1	-
303	395460.04	1243531.62	Аналитический метод	0.1	-
304	395539.87	1243485.20	Аналитический метод	0.1	-
305	395586.39	1243463.43	Аналитический метод	0.1	-
306	395724.08	1243427.70	Аналитический метод	0.1	-
307	395947.96	1243380.30	Аналитический метод	0.1	-
308	396133.60	1243340.60	Аналитический метод	0.1	-
309	396278.13	1243317.60	Аналитический метод	0.1	-
310	396423.52	1243374.42	Аналитический метод	0.1	-
311	396427.92	1243363.48	Аналитический метод	0.1	-
312	396432.21	1243349.57	Аналитический метод	0.1	-
313	396437.59	1243334.13	Аналитический метод	0.1	-
314	396444.01	1243321.00	Аналитический метод	0.1	-
315	396452.46	1243307.44	Аналитический метод	0.1	-
316	396461.07	1243298.17	Аналитический метод	0.1	-
317	396471.20	1243288.23	Аналитический метод	0.1	-
318	396483.37	1243278.99	Аналитический метод	0.1	-
319	396493.77	1243271.33	Аналитический метод	0.1	-
320	396507.03	1243261.80	Аналитический метод	0.1	-
321	396518.81	1243255.27	Аналитический метод	0.1	-
322	396533.77	1243248.13	Аналитический метод	0.1	-
323	396546.82	1243243.57	Аналитический метод	0.1	-
324	396558.67	1243240.23	Аналитический метод	0.1	-
325	396574.04	1243235.50	Аналитический метод	0.1	-
326	396593.53	1243229.18	Аналитический метод	0.1	-
327	396604.69	1243225.11	Аналитический метод	0.1	-
328	396624.37	1243217.11	Аналитический метод	0.1	-
329	396643.63	1243207.42	Аналитический метод	0.1	-
330	396657.33	1243198.73	Аналитический метод	0.1	-
331	396673.46	1243186.21	Аналитический метод	0.1	-
332	396692.35	1243169.08	Аналитический метод	0.1	-
333	396708.04	1243152.31	Аналитический метод	0.1	-
334	396733.63	1243125.80	Аналитический метод	0.1	-
335	396749.04	1243107.88	Аналитический метод	0.1	-
336	396766.43	1243088.28	Аналитический метод	0.1	-
337	396781.87	1243070.82	Аналитический метод	0.1	-
338	396795.15	1243055.41	Аналитический метод	0.1	-
339	396815.45	1243033.68	Аналитический метод	0.1	-
340	396827.83	1243022.58	Аналитический метод	0.1	-

Сведения о местоположении границ объекта					
1. Система координат МСК-76, зона 1					
2. Сведения о характерных точках границ объекта					
Обозначение характерных точек границ	Координаты, м		Метод определения координат характерной точки	Средняя квадратическая погрешность положения характерной точки (Mt), м	Описание обозначения точки на местности (при наличии)
	X	Y			
341	396843.66	1243009.69	Аналитический метод	0.1	-
342	396856.96	1243000.05	Аналитический метод	0.1	-
343	396871.16	1242990.75	Аналитический метод	0.1	-
344	396886.78	1242981.81	Аналитический метод	0.1	-
345	396900.64	1242975.49	Аналитический метод	0.1	-
346	396914.25	1242969.87	Аналитический метод	0.1	-
347	396928.73	1242964.82	Аналитический метод	0.1	-
348	396943.33	1242961.51	Аналитический метод	0.1	-
349	396954.29	1242958.97	Аналитический метод	0.1	-
350	396966.57	1242957.44	Аналитический метод	0.1	-
351	396999.60	1242955.12	Аналитический метод	0.1	-
352	397022.19	1242953.63	Аналитический метод	0.1	-
353	397048.71	1242951.45	Аналитический метод	0.1	-
354	397065.13	1242947.49	Аналитический метод	0.1	-
355	397075.64	1242941.99	Аналитический метод	0.1	-
356	397086.47	1242934.08	Аналитический метод	0.1	-
357	397095.64	1242925.65	Аналитический метод	0.1	-
358	397105.18	1242915.46	Аналитический метод	0.1	-
359	397112.81	1242905.72	Аналитический метод	0.1	-
360	397117.64	1242895.69	Аналитический метод	0.1	-
361	397121.28	1242882.11	Аналитический метод	0.1	-
362	397123.53	1242862.65	Аналитический метод	0.1	-
363	397126.11	1242818.05	Аналитический метод	0.1	-
364	397127.99	1242776.26	Аналитический метод	0.1	-
365	397129.10	1242750.87	Аналитический метод	0.1	-
366	397132.75	1242701.32	Аналитический метод	0.1	-
367	397135.77	1242668.67	Аналитический метод	0.1	-
368	397139.81	1242626.55	Аналитический метод	0.1	-
369	397140.31	1242621.58	Аналитический метод	0.1	-
370	397132.12	1242621.02	Аналитический метод	0.1	-
371	397127.22	1242625.64	Аналитический метод	0.1	-
372	397104.69	1242625.22	Аналитический метод	0.1	-
373	397028.53	1242624.31	Аналитический метод	0.1	-
374	397027.83	1242623.64	Аналитический метод	0.1	-
375	397028.02	1242611.41	Аналитический метод	0.1	-
376	397020.66	1242610.94	Аналитический метод	0.1	-
377	397022.13	1242565.43	Аналитический метод	0.1	-
378	397047.90	1242566.46	Аналитический метод	0.1	-
379	397047.67	1242572.70	Аналитический метод	0.1	-
380	397094.62	1242575.78	Аналитический метод	0.1	-
381	397095.76	1242577.17	Аналитический метод	0.1	-
382	397095.32	1242604.21	Аналитический метод	0.1	-
383	397107.80	1242604.08	Аналитический метод	0.1	-
384	397124.40	1242603.86	Аналитический метод	0.1	-
385	397135.28	1242603.99	Аналитический метод	0.1	-
386	397136.32	1242603.50	Аналитический метод	0.1	-
387	397137.58	1242602.92	Аналитический метод	0.1	-

Сведения о местоположении границ объекта					
1. Система координат МСК-76, зона 1					
2. Сведения о характерных точках границ объекта					
Обозначение характерных точек границ	Координаты, м		Метод определения координат характерной точки	Средняя квадратическая погрешность положения характерной точки (Mt), м	Описание обозначения точки на местности (при наличии)
	X	Y			
388	397138.48	1242602.50	Аналитический метод	0.1	-
389	397141.78	1242599.48	Аналитический метод	0.1	-
390	397143.04	1242598.67	Аналитический метод	0.1	-
391	397148.80	1242573.33	Аналитический метод	0.1	-
392	397168.82	1242513.86	Аналитический метод	0.1	-
393	397191.03	1242450.53	Аналитический метод	0.1	-
394	397201.34	1242420.98	Аналитический метод	0.1	-
395	397212.97	1242387.96	Аналитический метод	0.1	-
396	397226.47	1242350.20	Аналитический метод	0.1	-
397	397234.29	1242328.97	Аналитический метод	0.1	-
398	397240.06	1242313.85	Аналитический метод	0.1	-
399	397244.80	1242304.22	Аналитический метод	0.1	-
400	397250.35	1242296.27	Аналитический метод	0.1	-
401	397256.99	1242289.39	Аналитический метод	0.1	-
402	397265.74	1242281.93	Аналитический метод	0.1	-
403	397276.64	1242274.51	Аналитический метод	0.1	-
404	397288.33	1242269.57	Аналитический метод	0.1	-
405	397291.85	1242267.57	Аналитический метод	0.1	-
406	397293.54	1242267.13	Аналитический метод	0.1	-
407	397293.60	1242262.13	Аналитический метод	0.1	-
408	397299.54	1242262.21	Аналитический метод	0.1	-
409	397299.49	1242265.59	Аналитический метод	0.1	-
410	397299.99	1242265.47	Аналитический метод	0.1	-
411	397306.14	1242264.31	Аналитический метод	0.1	-
412	397310.16	1242263.16	Аналитический метод	0.1	-
413	397313.80	1242260.32	Аналитический метод	0.1	-
414	397316.35	1242254.09	Аналитический метод	0.1	-
415	397317.37	1242239.06	Аналитический метод	0.1	-
416	397318.53	1242192.33	Аналитический метод	0.1	-
417	397342.15	1242192.86	Аналитический метод	0.1	-
418	397344.29	1242142.05	Аналитический метод	0.1	-
419	397456.56	1242146.68	Аналитический метод	0.1	-
420	397457.06	1242132.85	Аналитический метод	0.1	-
421	397459.06	1242132.93	Аналитический метод	0.1	-
422	397458.57	1242146.76	Аналитический метод	0.1	-
423	397551.69	1242150.60	Аналитический метод	0.1	-
424	397554.38	1242150.74	Аналитический метод	0.1	-
425	397558.64	1242077.65	Аналитический метод	0.1	-
426	397561.95	1242066.61	Аналитический метод	0.1	-
427	397571.16	1242057.54	Аналитический метод	0.1	-
428	397583.59	1242054.16	Аналитический метод	0.1	-
429	397750.11	1242057.72	Аналитический метод	0.1	-
430	397864.34	1242062.90	Аналитический метод	0.1	-
47	397868.13	1241970.36	Аналитический метод	0.1	-
					-
431	397129.67	1242615.66	Аналитический метод	0.1	-
432	397095.21	1242613.21	Аналитический метод	0.1	-

Сведения о местоположении границ объекта					
1. Система координат МСК-76, зона 1					
2. Сведения о характерных точках границ объекта					
Обозначение характерных точек границ	Координаты, м		Метод определения координат характерной точки	Средняя квадратическая погрешность положения характерной точки (Mt), м	Описание обозначения точки на местности (при наличии)
	X	Y			
433	397095.28	1242610.13	Аналитический метод	0.1	-
434	397107.86	1242610.08	Аналитический метод	0.1	-
435	397124.40	1242609.86	Аналитический метод	0.1	-
436	397134.74	1242610.00	Аналитический метод	0.1	-
437	397136.77	1242610.93	Аналитический метод	0.1	-
438	397137.88	1242611.43	Аналитический метод	0.1	-
439	397138.13	1242611.74	Аналитический метод	0.1	-
440	397140.13	1242614.18	Аналитический метод	0.1	-
441	397140.23	1242614.33	Аналитический метод	0.1	-
442	397132.04	1242613.81	Аналитический метод	0.1	-
431	397129.67	1242615.66	Аналитический метод	0.1	-
					-
443	397136.69	1242616.12	Аналитический метод	0.1	-
444	397132.43	1242615.82	Аналитический метод	0.1	-
445	397132.48	1242615.77	Аналитический метод	0.1	-
446	397136.70	1242615.98	Аналитический метод	0.1	-
443	397136.69	1242616.12	Аналитический метод	0.1	-
					-
447	397037.42	1242619.91	Аналитический метод	0.1	-
448	397037.70	1242612.04	Аналитический метод	0.1	-
449	397059.18	1242613.44	Аналитический метод	0.1	-
450	397059.39	1242609.83	Аналитический метод	0.1	-
451	397068.76	1242610.02	Аналитический метод	0.1	-
452	397088.70	1242610.20	Аналитический метод	0.1	-
453	397091.32	1242610.13	Аналитический метод	0.1	-
454	397091.39	1242615.78	Аналитический метод	0.1	-
455	397092.66	1242616.92	Аналитический метод	0.1	-
456	397123.03	1242619.14	Аналитический метод	0.1	-
457	397104.30	1242618.80	Аналитический метод	0.1	-
447	397037.42	1242619.91	Аналитический метод	0.1	-
					-
458	397091.41	1242604.20	Аналитический метод	0.1	-
459	397088.71	1242604.20	Аналитический метод	0.1	-
460	397068.85	1242604.02	Аналитический метод	0.1	-
461	397059.72	1242603.82	Аналитический метод	0.1	-
462	397055.76	1242596.55	Аналитический метод	0.1	-
463	397055.95	1242590.35	Аналитический метод	0.1	-
464	397047.13	1242589.96	Аналитический метод	0.1	-
465	397047.56	1242576.64	Аналитический метод	0.1	-
466	397091.82	1242579.41	Аналитический метод	0.1	-
458	397091.41	1242604.20	Аналитический метод	0.1	-
					-
467	397126.41	1242623.74	Аналитический метод	0.1	-
468	397104.72	1242623.24	Аналитический метод	0.1	-
469	397029.77	1242622.40	Аналитический метод	0.1	-
470	397030.01	1242611.54	Аналитический метод	0.1	-
471	397035.72	1242611.91	Аналитический метод	0.1	-

Сведения о местоположении границ объекта					
1. Система координат МСК-76, зона 1					
2. Сведения о характерных точках границ объекта					
Обозначение характерных точек границ	Координаты, м		Метод определения координат характерной точки	Средняя квадратическая погрешность положения характерной точки (Mt), м	Описание обозначения точки на местности (при наличии)
	X	Y			
472	397035.48	1242621.17	Аналитический метод	0.1	-
473	397036.23	1242621.86	Аналитический метод	0.1	-
474	397104.27	1242620.78	Аналитический метод	0.1	-
475	397126.36	1242621.08	Аналитический метод	0.1	-
476	397128.22	1242619.51	Аналитический метод	0.1	-
477	397130.72	1242619.67	Аналитический метод	0.1	-
467	397126.41	1242623.74	Аналитический метод	0.1	-
					-
478	397221.65	1242618.23	Аналитический метод	0.1	-
479	397151.92	1242614.74	Аналитический метод	0.1	-
480	397152.13	1242614.53	Аналитический метод	0.1	-
481	397153.24	1242613.41	Аналитический метод	0.1	-
482	397153.64	1242613.14	Аналитический метод	0.1	-
483	397156.30	1242611.38	Аналитический метод	0.1	-
484	397159.45	1242610.55	Аналитический метод	0.1	-
485	397160.84	1242610.61	Аналитический метод	0.1	-
486	397163.72	1242613.88	Аналитический метод	0.1	-
487	397170.75	1242614.60	Аналитический метод	0.1	-
488	397174.53	1242611.60	Аналитический метод	0.1	-
489	397189.69	1242613.03	Аналитический метод	0.1	-
490	397209.68	1242614.59	Аналитический метод	0.1	-
491	397221.73	1242615.55	Аналитический метод	0.1	-
478	397221.65	1242618.23	Аналитический метод	0.1	-
					-
492	397219.38	1242671.37	Аналитический метод	0.1	-
493	397198.73	1242670.45	Аналитический метод	0.1	-
494	397198.05	1242670.04	Аналитический метод	0.1	-
495	397165.03	1242668.54	Аналитический метод	0.1	-
496	397166.77	1242622.50	Аналитический метод	0.1	-
497	397166.08	1242621.80	Аналитический метод	0.1	-
498	397162.33	1242621.46	Аналитический метод	0.1	-
499	397161.76	1242618.38	Аналитический метод	0.1	-
500	397151.73	1242617.20	Аналитический метод	0.1	-
501	397151.80	1242616.73	Аналитический метод	0.1	-
502	397161.92	1242617.24	Аналитический метод	0.1	-
503	397221.53	1242620.20	Аналитический метод	0.1	-
492	397219.38	1242671.37	Аналитический метод	0.1	-
					-
504	397196.83	1242673.05	Аналитический метод	0.1	-
505	397160.51	1242670.85	Аналитический метод	0.1	-
506	397162.25	1242623.43	Аналитический метод	0.1	-
507	397164.82	1242623.65	Аналитический метод	0.1	-
508	397163.17	1242669.99	Аналитический метод	0.1	-
509	397196.89	1242671.97	Аналитический метод	0.1	-
504	397196.83	1242673.05	Аналитический метод	0.1	-
					-
510	397219.25	1242674.45	Аналитический метод	0.1	-

Сведения о местоположении границ объекта					
1. Система координат МСК-76, зона 1					
2. Сведения о характерных точках границ объекта					
Обозначение характерных точек границ	Координаты, м		Метод определения координат характерной точки	Средняя квадратическая погрешность положения характерной точки (Mt), м	Описание обозначения точки на местности (при наличии)
	X	Y			
511	397198.83	1242673.17	Аналитический метод	0.1	-
512	397198.87	1242672.46	Аналитический метод	0.1	-
513	397219.29	1242673.38	Аналитический метод	0.1	-
510	397219.25	1242674.45	Аналитический метод	0.1	-
					-
514	397211.96	1242687.94	Аналитический метод	0.1	-
515	397198.05	1242687.42	Аналитический метод	0.1	-
516	397198.72	1242675.17	Аналитический метод	0.1	-
517	397219.16	1242676.44	Аналитический метод	0.1	-
518	397218.78	1242685.54	Аналитический метод	0.1	-
519	397212.31	1242685.59	Аналитический метод	0.1	-
514	397211.96	1242687.94	Аналитический метод	0.1	-
					-
520	397153.11	1242764.88	Аналитический метод	0.1	-
521	397141.67	1242764.49	Аналитический метод	0.1	-
522	397141.08	1242764.42	Аналитический метод	0.1	-
523	397140.33	1242764.20	Аналитический метод	0.1	-
524	397139.74	1242764.04	Аналитический метод	0.1	-
525	397139.05	1242763.59	Аналитический метод	0.1	-
526	397138.28	1242762.88	Аналитический метод	0.1	-
527	397137.77	1242761.89	Аналитический метод	0.1	-
528	397137.35	1242759.88	Аналитический метод	0.1	-
529	397136.83	1242757.40	Аналитический метод	0.1	-
530	397137.09	1242751.34	Аналитический метод	0.1	-
531	397140.73	1242701.99	Аналитический метод	0.1	-
532	397143.74	1242669.42	Аналитический метод	0.1	-
533	397147.76	1242627.32	Аналитический метод	0.1	-
534	397148.26	1242622.36	Аналитический метод	0.1	-
535	397150.97	1242622.55	Аналитический метод	0.1	-
536	397158.28	1242623.13	Аналитический метод	0.1	-
520	397153.11	1242764.88	Аналитический метод	0.1	-
					-
537	397166.24	1242765.37	Аналитический метод	0.1	-
538	397157.89	1242765.07	Аналитический метод	0.1	-
539	397160.01	1242712.74	Аналитический метод	0.1	-
540	397161.61	1242672.86	Аналитический метод	0.1	-
541	397196.72	1242675.05	Аналитический метод	0.1	-
542	397196.05	1242687.35	Аналитический метод	0.1	-
543	397169.33	1242686.35	Аналитический метод	0.1	-
537	397166.24	1242765.37	Аналитический метод	0.1	-
					-
544	397149.35	1242827.15	Аналитический метод	0.1	-
545	397140.86	1242826.78	Аналитический метод	0.1	-
546	397139.14	1242826.32	Аналитический метод	0.1	-
547	397138.17	1242825.76	Аналитический метод	0.1	-
548	397137.52	1242825.21	Аналитический метод	0.1	-
549	397136.58	1242824.42	Аналитический метод	0.1	-

Сведения о местоположении границ объекта					
1. Система координат МСК-76, зона 1					
2. Сведения о характерных точках границ объекта					
Обозначение характерных точек границ	Координаты, м		Метод определения координат характерной точки	Средняя квадратическая погрешность положения характерной точки (Mt), м	Описание обозначения точки на местности (при наличии)
	X	Y			
550	397136.28	1242823.95	Аналитический метод	0.1	-
551	397135.54	1242822.79	Аналитический метод	0.1	-
552	397134.99	1242820.69	Аналитический метод	0.1	-
553	397134.12	1242818.10	Аналитический метод	0.1	-
554	397135.92	1242777.97	Аналитический метод	0.1	-
555	397137.04	1242774.80	Аналитический метод	0.1	-
556	397137.80	1242773.18	Аналитический метод	0.1	-
557	397138.49	1242772.43	Аналитический метод	0.1	-
558	397138.68	1242772.27	Аналитический метод	0.1	-
559	397139.31	1242771.79	Аналитический метод	0.1	-
560	397140.01	1242771.50	Аналитический метод	0.1	-
561	397140.53	1242771.28	Аналитический метод	0.1	-
562	397141.47	1242771.10	Аналитический метод	0.1	-
563	397147.38	1242771.24	Аналитический метод	0.1	-
564	397152.96	1242771.41	Аналитический метод	0.1	-
544	397149.35	1242827.15	Аналитический метод	0.1	-
					-
565	397163.80	1242827.78	Аналитический метод	0.1	-
566	397155.41	1242827.42	Аналитический метод	0.1	-
567	397157.20	1242782.95	Аналитический метод	0.1	-
568	397157.62	1242771.62	Аналитический метод	0.1	-
569	397165.98	1242771.92	Аналитический метод	0.1	-
565	397163.80	1242827.78	Аналитический метод	0.1	-
					-
570	393447.60	1243778.80	Аналитический метод	0.1	-
571	393443.82	1243758.51	Аналитический метод	0.1	-
572	393407.89	1243722.93	Аналитический метод	0.1	-
573	393435.64	1243686.72	Аналитический метод	0.1	-
574	393534.07	1243582.46	Аналитический метод	0.1	-
575	393593.56	1243528.89	Аналитический метод	0.1	-
576	393686.49	1243318.50	Аналитический метод	0.1	-
577	394031.06	1243236.59	Аналитический метод	0.1	-
578	394352.30	1243177.04	Аналитический метод	0.1	-
579	394433.59	1243201.05	Аналитический метод	0.1	-
580	394516.07	1243244.25	Аналитический метод	0.1	-
581	394603.88	1243342.57	Аналитический метод	0.1	-
582	394596.28	1243557.73	Аналитический метод	0.1	-
583	394596.63	1243558.07	Аналитический метод	0.1	-
584	394991.01	1243579.64	Аналитический метод	0.1	-
585	395200.40	1243586.40	Аналитический метод	0.1	-
586	395313.62	1243570.67	Аналитический метод	0.1	-
587	395460.63	1243533.43	Аналитический метод	0.1	-
588	395540.71	1243486.90	Аналитический метод	0.1	-
589	395587.11	1243465.19	Аналитический метод	0.1	-
590	395724.54	1243429.54	Аналитический метод	0.1	-
591	395948.36	1243382.16	Аналитический метод	0.1	-
592	396133.97	1243342.46	Аналитический метод	0.1	-

Сведения о местоположении границ объекта					
1. Система координат МСК-76, зона 1					
2. Сведения о характерных точках границ объекта					
Обозначение характерных точек границ	Координаты, м		Метод определения координат характерной точки	Средняя квадратическая погрешность положения характерной точки (Mt), м	Описание обозначения точки на местности (при наличии)
	X	Y			
593	396278.02	1243319.53	Аналитический метод	0.1	-
594	396422.83	1243376.14	Аналитический метод	0.1	-
595	396422.76	1243376.31	Аналитический метод	0.1	-
596	396277.91	1243319.66	Аналитический метод	0.1	-
597	396133.97	1243342.57	Аналитический метод	0.1	-
598	395948.38	1243382.26	Аналитический метод	0.1	-
599	395724.54	1243429.65	Аналитический метод	0.1	-
600	395587.07	1243465.32	Аналитический метод	0.1	-
601	395540.80	1243486.97	Аналитический метод	0.1	-
602	395460.80	1243533.49	Аналитический метод	0.1	-
603	395313.60	1243570.79	Аналитический метод	0.1	-
604	395200.46	1243586.50	Аналитический метод	0.1	-
605	394991.02	1243579.74	Аналитический метод	0.1	-
606	394596.01	1243558.24	Аналитический метод	0.1	-
607	394603.67	1243342.68	Аналитический метод	0.1	-
608	394515.98	1243244.38	Аналитический метод	0.1	-
609	394433.47	1243201.12	Аналитический метод	0.1	-
610	394352.24	1243177.16	Аналитический метод	0.1	-
611	394031.10	1243236.69	Аналитический метод	0.1	-
612	393686.77	1243318.58	Аналитический метод	0.1	-
613	393686.42	1243318.92	Аналитический метод	0.1	-
614	393593.67	1243529.00	Аналитический метод	0.1	-
615	393534.12	1243582.56	Аналитический метод	0.1	-
616	393435.76	1243686.75	Аналитический метод	0.1	-
617	393408.34	1243722.84	Аналитический метод	0.1	-
618	393443.97	1243758.47	Аналитический метод	0.1	-
570	393447.60	1243778.80	Аналитический метод	0.1	-
					-
619	393504.72	1243859.13	Аналитический метод	0.1	-
620	393457.45	1243823.12	Аналитический метод	0.1	-
621	393457.27	1243822.10	Аналитический метод	0.1	-
619	393504.72	1243859.13	Аналитический метод	0.1	-
					-
622	397152.38	1242853.26	Аналитический метод	0.1	-
623	397152.55	1242839.00	Аналитический метод	0.1	-
624	397152.79	1242835.59	Аналитический метод	0.1	-
625	397153.09	1242835.60	Аналитический метод	0.1	-
622	397152.38	1242853.26	Аналитический метод	0.1	-
					-
626	396443.61	1243382.27	Аналитический метод	0.1	-
627	396430.91	1243377.33	Аналитический метод	0.1	-
628	396435.47	1243366.17	Аналитический метод	0.1	-
629	396439.81	1243352.06	Аналитический метод	0.1	-
630	396444.98	1243337.22	Аналитический метод	0.1	-
631	396451.02	1243324.87	Аналитический метод	0.1	-
632	396458.84	1243312.32	Аналитический метод	0.1	-
633	396466.80	1243303.75	Аналитический метод	0.1	-

Сведения о местоположении границ объекта					
1. Система координат МСК-76, зона 1					
2. Сведения о характерных точках границ объекта					
Обозначение характерных точек границ	Координаты, м		Метод определения координат характерной точки	Средняя квадратическая погрешность положения характерной точки (Mt), м	Описание обозначения точки на местности (при наличии)
	X	Y			
634	396476.44	1243294.29	Аналитический метод	0.1	-
635	396488.16	1243285.39	Аналитический метод	0.1	-
636	396498.47	1243277.79	Аналитический метод	0.1	-
637	396511.32	1243268.56	Аналитический метод	0.1	-
638	396522.48	1243262.38	Аналитический метод	0.1	-
639	396536.82	1243255.54	Аналитический метод	0.1	-
640	396549.23	1243251.21	Аналитический метод	0.1	-
641	396560.94	1243247.90	Аналитический метод	0.1	-
642	396576.45	1243243.13	Аналитический метод	0.1	-
643	396596.13	1243236.76	Аналитический метод	0.1	-
644	396607.57	1243232.58	Аналитический метод	0.1	-
645	396627.69	1243224.39	Аналитический метод	0.1	-
646	396647.59	1243214.38	Аналитический метод	0.1	-
647	396661.93	1243205.28	Аналитический метод	0.1	-
648	396678.60	1243192.35	Аналитический метод	0.1	-
649	396697.97	1243174.79	Аналитический метод	0.1	-
650	396713.84	1243157.82	Аналитический метод	0.1	-
651	396739.55	1243131.19	Аналитический метод	0.1	-
652	396755.07	1243113.15	Аналитический метод	0.1	-
653	396772.42	1243093.59	Аналитический метод	0.1	-
654	396787.91	1243076.05	Аналитический метод	0.1	-
655	396805.98	1243055.36	Аналитический метод	0.1	-
656	396821.04	1243039.41	Аналитический метод	0.1	-
657	396833.03	1243028.67	Аналитический метод	0.1	-
658	396848.53	1243016.04	Аналитический метод	0.1	-
659	396861.50	1243006.64	Аналитический метод	0.1	-
660	396875.34	1242997.58	Аналитический метод	0.1	-
661	396890.43	1242988.94	Аналитический метод	0.1	-
662	396903.83	1242982.83	Аналитический метод	0.1	-
663	396917.09	1242977.35	Аналитический метод	0.1	-
664	396930.95	1242972.52	Аналитический метод	0.1	-
665	396945.12	1242969.31	Аналитический метод	0.1	-
666	396955.69	1242966.85	Аналитический метод	0.1	-
667	396967.35	1242965.41	Аналитический метод	0.1	-
668	397000.14	1242963.11	Аналитический метод	0.1	-
669	397022.78	1242961.61	Аналитический метод	0.1	-
670	397049.98	1242959.38	Аналитический метод	0.1	-
671	397067.97	1242955.04	Аналитический метод	0.1	-
672	397079.88	1242948.81	Аналитический метод	0.1	-
673	397091.55	1242940.27	Аналитический метод	0.1	-
674	397101.27	1242931.33	Аналитический метод	0.1	-
675	397111.25	1242920.67	Аналитический метод	0.1	-
676	397119.64	1242909.96	Аналитический метод	0.1	-
677	397125.17	1242898.50	Аналитический метод	0.1	-
678	397129.16	1242883.62	Аналитический метод	0.1	-
679	397131.49	1242863.33	Аналитический метод	0.1	-
680	397132.46	1242846.62	Аналитический метод	0.1	-

Сведения о местоположении границ объекта					
1. Система координат МСК-76, зона 1					
2. Сведения о характерных точках границ объекта					
Обозначение характерных точек границ	Координаты, м		Метод определения координат характерной точки	Средняя квадратическая погрешность положения характерной точки (Mt), м	Описание обозначения точки на местности (при наличии)
	X	Y			
681	397134.29	1242838.77	Аналитический метод	0.1	-
682	397135.34	1242836.70	Аналитический метод	0.1	-
683	397135.55	1242836.55	Аналитический метод	0.1	-
684	397135.87	1242836.31	Аналитический метод	0.1	-
685	397136.91	1242835.78	Аналитический метод	0.1	-
686	397137.82	1242835.31	Аналитический метод	0.1	-
687	397145.13	1242835.29	Аналитический метод	0.1	-
688	397148.81	1242835.42	Аналитический метод	0.1	-
689	397147.75	1242906.92	Аналитический метод	0.1	-
690	397148.64	1242908.05	Аналитический метод	0.1	-
691	397150.17	1242908.39	Аналитический метод	0.1	-
692	397148.90	1242939.98	Аналитический метод	0.1	-
693	397145.30	1243157.64	Аналитический метод	0.1	-
694	397145.27	1243196.45	Аналитический метод	0.1	-
695	396932.94	1243213.06	Аналитический метод	0.1	-
696	396671.08	1243231.27	Аналитический метод	0.1	-
697	396584.29	1243263.33	Аналитический метод	0.1	-
698	396470.02	1243312.85	Аналитический метод	0.1	-
626	396443.61	1243382.27	Аналитический метод	0.1	-
					-
699	396444.77	1243384.87	Аналитический метод	0.1	-
700	396430.21	1243379.19	Аналитический метод	0.1	-
701	396430.25	1243379.09	Аналитический метод	0.1	-
702	396444.63	1243384.33	Аналитический метод	0.1	-
703	396471.24	1243314.38	Аналитический метод	0.1	-
704	396585.02	1243265.08	Аналитический метод	0.1	-
705	396671.35	1243233.16	Аналитический метод	0.1	-
706	396933.08	1243214.96	Аналитический метод	0.1	-
707	397004.71	1243209.36	Аналитический метод	0.1	-
708	396933.09	1243215.05	Аналитический метод	0.1	-
709	396671.25	1243233.31	Аналитический метод	0.1	-
710	396585.09	1243265.17	Аналитический метод	0.1	-
711	396471.42	1243314.56	Аналитический метод	0.1	-
699	396444.77	1243384.87	Аналитический метод	0.1	-
					-
712	393588.88	1243932.11	Аналитический метод	0.1	-
713	393588.63	1243931.27	Аналитический метод	0.1	-
714	393589.20	1243931.80	Аналитический метод	0.1	-
712	393588.88	1243932.11	Аналитический метод	0.1	-
					-
715	397371.29	1242717.13	Аналитический метод	0.1	-
716	397350.38	1242716.81	Аналитический метод	0.1	-
717	397345.92	1242699.44	Аналитический метод	0.1	-
718	397349.83	1242620.40	Аналитический метод	0.1	-
719	397349.43	1242614.78	Аналитический метод	0.1	-
720	397350.30	1242601.73	Аналитический метод	0.1	-
721	397350.94	1242596.72	Аналитический метод	0.1	-

Сведения о местоположении границ объекта					
1. Система координат МСК-76, зона 1					
2. Сведения о характерных точках границ объекта					
Обозначение характерных точек границ	Координаты, м		Метод определения координат характерной точки	Средняя квадратическая погрешность положения характерной точки (Mt), м	Описание обозначения точки на местности (при наличии)
	X	Y			
722	397353.69	1242548.10	Аналитический метод	0.1	-
723	397353.29	1242542.68	Аналитический метод	0.1	-
724	397354.41	1242530.60	Аналитический метод	0.1	-
725	397354.97	1242525.39	Аналитический метод	0.1	-
726	397355.53	1242506.62	Аналитический метод	0.1	-
727	397359.75	1242504.05	Аналитический метод	0.1	-
728	397381.15	1242505.07	Аналитический метод	0.1	-
729	397374.90	1242625.69	Аналитический метод	0.1	-
715	397371.29	1242717.13	Аналитический метод	0.1	-
					-
730	397341.00	1242801.51	Аналитический метод	0.1	-
731	397342.15	1242779.11	Аналитический метод	0.1	-
732	397342.41	1242780.19	Аналитический метод	0.1	-
733	397342.76	1242794.78	Аналитический метод	0.1	-
730	397341.00	1242801.51	Аналитический метод	0.1	-
					-
734	397284.03	1242607.29	Аналитический метод	0.1	-
735	397283.89	1242607.28	Аналитический метод	0.1	-
736	397283.97	1242598.47	Аналитический метод	0.1	-
734	397284.03	1242607.29	Аналитический метод	0.1	-
					-
737	397332.51	1242891.78	Аналитический метод	0.1	-
738	397310.08	1242891.46	Аналитический метод	0.1	-
739	397256.04	1242883.56	Аналитический метод	0.1	-
740	397255.33	1242882.71	Аналитический метод	0.1	-
741	397255.46	1242881.88	Аналитический метод	0.1	-
742	397279.65	1242884.65	Аналитический метод	0.1	-
743	397279.87	1242882.67	Аналитический метод	0.1	-
744	397255.77	1242879.90	Аналитический метод	0.1	-
745	397271.07	1242779.93	Аналитический метод	0.1	-
746	397283.86	1242696.75	Аналитический метод	0.1	-
747	397294.54	1242627.09	Аналитический метод	0.1	-
748	397293.57	1242625.19	Аналитический метод	0.1	-
749	397296.14	1242608.10	Аналитический метод	0.1	-
750	397289.30	1242607.64	Аналитический метод	0.1	-
751	397289.75	1242595.58	Аналитический метод	0.1	-
752	397287.75	1242595.50	Аналитический метод	0.1	-
753	397287.30	1242607.51	Аналитический метод	0.1	-
754	397286.03	1242607.43	Аналитический метод	0.1	-
755	397285.97	1242598.44	Аналитический метод	0.1	-
756	397340.19	1242435.23	Аналитический метод	0.1	-
757	397383.53	1242434.94	Аналитический метод	0.1	-
758	397383.51	1242432.94	Аналитический метод	0.1	-
759	397380.76	1242432.96	Аналитический метод	0.1	-
760	397380.72	1242431.31	Аналитический метод	0.1	-
761	397337.46	1242431.73	Аналитический метод	0.1	-
762	397305.06	1242528.58	Аналитический метод	0.1	-

Сведения о местоположении границ объекта					
1. Система координат МСК-76, зона 1					
2. Сведения о характерных точках границ объекта					
Обозначение характерных точек границ	Координаты, м		Метод определения координат характерной точки	Средняя квадратическая погрешность положения характерной точки (Mt), м	Описание обозначения точки на местности (при наличии)
	X	Y			
763	397337.16	1242431.38	Аналитический метод	0.1	-
764	397383.20	1242431.07	Аналитический метод	0.1	-
765	397383.18	1242429.07	Аналитический метод	0.1	-
766	397335.76	1242429.73	Аналитический метод	0.1	-
767	397280.01	1242598.20	Аналитический метод	0.1	-
768	397280.02	1242607.02	Аналитический метод	0.1	-
769	397222.33	1242602.51	Аналитический метод	0.1	-
770	397222.04	1242608.90	Аналитический метод	0.1	-
771	397209.00	1242607.85	Аналитический метод	0.1	-
772	397194.41	1242606.74	Аналитический метод	0.1	-
773	397182.65	1242605.82	Аналитический метод	0.1	-
774	397168.80	1242604.62	Аналитический метод	0.1	-
775	397161.33	1242604.03	Аналитический метод	0.1	-
776	397159.31	1242603.68	Аналитический метод	0.1	-
777	397158.04	1242603.03	Аналитический метод	0.1	-
778	397156.65	1242601.73	Аналитический метод	0.1	-
779	397155.84	1242600.67	Аналитический метод	0.1	-
780	397155.15	1242599.78	Аналитический метод	0.1	-
781	397154.85	1242599.20	Аналитический метод	0.1	-
782	397154.01	1242597.64	Аналитический метод	0.1	-
783	397153.42	1242595.44	Аналитический метод	0.1	-
784	397153.11	1242593.60	Аналитический метод	0.1	-
785	397152.46	1242593.32	Аналитический метод	0.1	-
786	397156.52	1242575.50	Аналитический метод	0.1	-
787	397176.39	1242516.46	Аналитический метод	0.1	-
788	397198.59	1242453.17	Аналитический метод	0.1	-
789	397208.89	1242423.62	Аналитический метод	0.1	-
790	397220.52	1242390.63	Аналитический метод	0.1	-
791	397233.99	1242352.93	Аналитический метод	0.1	-
792	397241.78	1242331.77	Аналитический метод	0.1	-
793	397247.40	1242317.05	Аналитический метод	0.1	-
794	397251.70	1242308.30	Аналитический метод	0.1	-
795	397256.55	1242301.37	Аналитический метод	0.1	-
796	397262.47	1242295.23	Аналитический метод	0.1	-
797	397270.60	1242288.30	Аналитический метод	0.1	-
798	397280.49	1242281.58	Аналитический метод	0.1	-
799	397290.81	1242277.21	Аналитический метод	0.1	-
800	397293.40	1242277.13	Аналитический метод	0.1	-
801	397293.37	1242280.41	Аналитический метод	0.1	-
802	397299.30	1242280.48	Аналитический метод	0.1	-
803	397299.35	1242276.35	Аналитический метод	0.1	-
804	397304.80	1242275.16	Аналитический метод	0.1	-
805	397308.30	1242275.35	Аналитический метод	0.1	-
806	397311.62	1242277.63	Аналитический метод	0.1	-
807	397314.00	1242280.79	Аналитический метод	0.1	-
808	397314.89	1242287.89	Аналитический метод	0.1	-
809	397311.98	1242366.27	Аналитический метод	0.1	-

Сведения о местоположении границ объекта					
1. Система координат МСК-76, зона 1					
2. Сведения о характерных точках границ объекта					
Обозначение характерных точек границ	Координаты, м		Метод определения координат характерной точки	Средняя квадратическая погрешность положения характерной точки (Mt), м	Описание обозначения точки на местности (при наличии)
	X	Y			
810	397311.31	1242390.36	Аналитический метод	0.1	-
811	397326.16	1242390.71	Аналитический метод	0.1	-
812	397334.01	1242391.18	Аналитический метод	0.1	-
813	397333.70	1242398.73	Аналитический метод	0.1	-
814	397391.07	1242401.08	Аналитический метод	0.1	-
815	397386.14	1242501.31	Аналитический метод	0.1	-
816	397358.22	1242500.18	Аналитический метод	0.1	-
817	397351.94	1242504.54	Аналитический метод	0.1	-
818	397351.00	1242525.13	Аналитический метод	0.1	-
819	397349.32	1242542.66	Аналитический метод	0.1	-
820	397349.70	1242548.13	Аналитический метод	0.1	-
821	397346.97	1242596.29	Аналитический метод	0.1	-
822	397346.33	1242601.29	Аналитический метод	0.1	-
823	397345.44	1242614.77	Аналитический метод	0.1	-
824	397345.84	1242620.41	Аналитический метод	0.1	-
825	397341.99	1242699.67	Аналитический метод	0.1	-
826	397346.81	1242718.93	Аналитический метод	0.1	-
827	397345.16	1242743.97	Аналитический метод	0.1	-
828	397344.32	1242754.38	Аналитический метод	0.1	-
829	397343.81	1242755.20	Аналитический метод	0.1	-
830	397339.90	1242755.85	Аналитический метод	0.1	-
831	397332.98	1242883.45	Аналитический метод	0.1	-
737	397332.51	1242891.78	Аналитический метод	0.1	-
					-
832	397339.49	1242891.91	Аналитический метод	0.1	-
833	397336.36	1242891.86	Аналитический метод	0.1	-
834	397339.70	1242826.98	Аналитический метод	0.1	-
835	397340.40	1242829.12	Аналитический метод	0.1	-
836	397338.99	1242874.10	Аналитический метод	0.1	-
837	397340.20	1242878.38	Аналитический метод	0.1	-
838	397339.70	1242890.89	Аналитический метод	0.1	-
832	397339.49	1242891.91	Аналитический метод	0.1	-
					-
839	397313.91	1242956.35	Аналитический метод	0.1	-
840	397310.08	1242956.12	Аналитический метод	0.1	-
841	397312.87	1242895.24	Аналитический метод	0.1	-
842	397332.35	1242896.00	Аналитический метод	0.1	-
843	397331.55	1242908.74	Аналитический метод	0.1	-
844	397316.96	1242908.85	Аналитический метод	0.1	-
839	397313.91	1242956.35	Аналитический метод	0.1	-
					-
845	397269.78	1243015.23	Аналитический метод	0.1	-
846	397268.97	1243015.20	Аналитический метод	0.1	-
847	397270.32	1242985.05	Аналитический метод	0.1	-
848	397270.61	1242985.30	Аналитический метод	0.1	-
845	397269.78	1243015.23	Аналитический метод	0.1	-
					-

Сведения о местоположении границ объекта					
1. Система координат МСК-76, зона 1					
2. Сведения о характерных точках границ объекта					
Обозначение характерных точек границ	Координаты, м		Метод определения координат характерной точки	Средняя квадратическая погрешность положения характерной точки (Mt), м	Описание обозначения точки на местности (при наличии)
	X	Y			
849	397268.24	1243031.47	Аналитический метод	0.1	-
850	397268.77	1243019.15	Аналитический метод	0.1	-
851	397269.68	1243019.17	Аналитический метод	0.1	-
852	397269.26	1243031.45	Аналитический метод	0.1	-
849	397268.24	1243031.47	Аналитический метод	0.1	-
					-
853	397215.98	1242911.02	Аналитический метод	0.1	-
854	397152.28	1242904.61	Аналитический метод	0.1	-
855	397152.84	1242890.98	Аналитический метод	0.1	-
856	397155.08	1242835.69	Аналитический метод	0.1	-
857	397163.48	1242836.03	Аналитический метод	0.1	-
858	397163.45	1242836.71	Аналитический метод	0.1	-
859	397163.05	1242836.70	Аналитический метод	0.1	-
860	397162.92	1242842.06	Аналитический метод	0.1	-
861	397163.24	1242842.07	Аналитический метод	0.1	-
862	397163.15	1242844.41	Аналитический метод	0.1	-
863	397162.23	1242844.38	Аналитический метод	0.1	-
864	397162.17	1242846.38	Аналитический метод	0.1	-
865	397163.07	1242846.41	Аналитический метод	0.1	-
866	397161.11	1242896.61	Аналитический метод	0.1	-
867	397216.34	1242898.50	Аналитический метод	0.1	-
853	397215.98	1242911.02	Аналитический метод	0.1	-

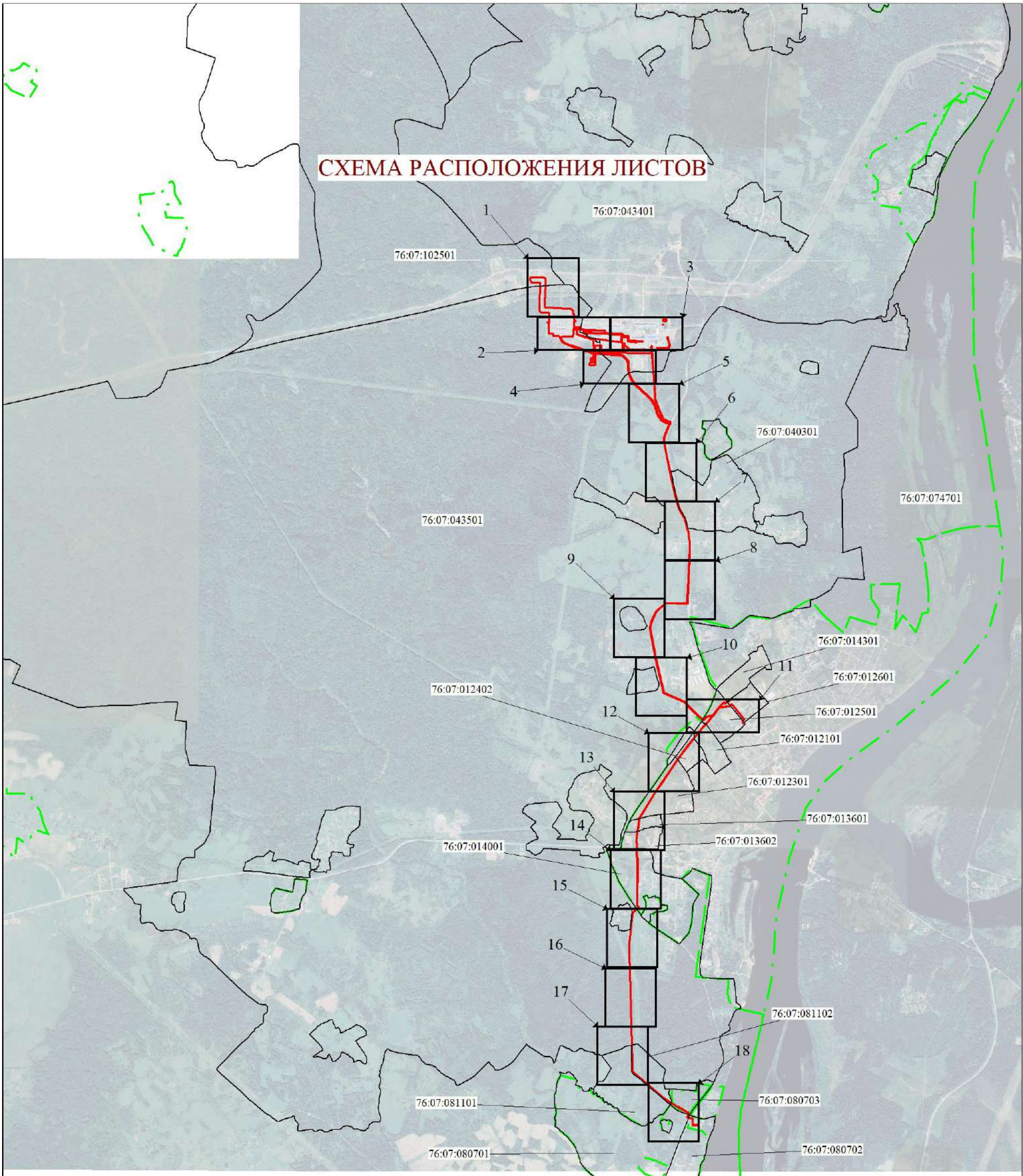
3. Сведения о характерных точках части (частей) границы объекта					
Обозначение характерных точек части границы	Координаты, м		Метод определения координат характерной точки	Средняя квадратическая погрешность положения характерной точки (Mt), м	Описание обозначения точки на местности (при наличии)
	X	Y			
1	2	3	4	5	6
-	-	-	-	-	-

Раздел 3

Сведения о местоположении измененных (уточненных) границ объекта							
1. Система координат МСК-76, зона 1							
2. Сведения о характерных точках границ объекта							
Обозначение характерных точек границ	Существующие координаты, м		Измененные (уточненные) координаты, м		Метод определения координат характерной точки	Средняя квадратическая погрешность положения характерной точки (Mt), м	Описание обозначения точки на местности (при наличии)
	X	Y	X	Y			
1	2	3	4	5	6	7	8
-	-	-	-	-	-	-	-

3. Сведения о характерных точках части (частей) границы объекта							
Обозначение характерных точек части границы	Существующие координаты, м		Измененные (уточненные) координаты, м		Метод определения координат характерной точки	Средняя квадратическая погрешность положения характерной точки (Mt), м	Описание обозначения точки на местности (при наличии)
	X	Y	X	Y			
1	2	3	4	5	6	7	8
-	-	-	-	-	-	-	-

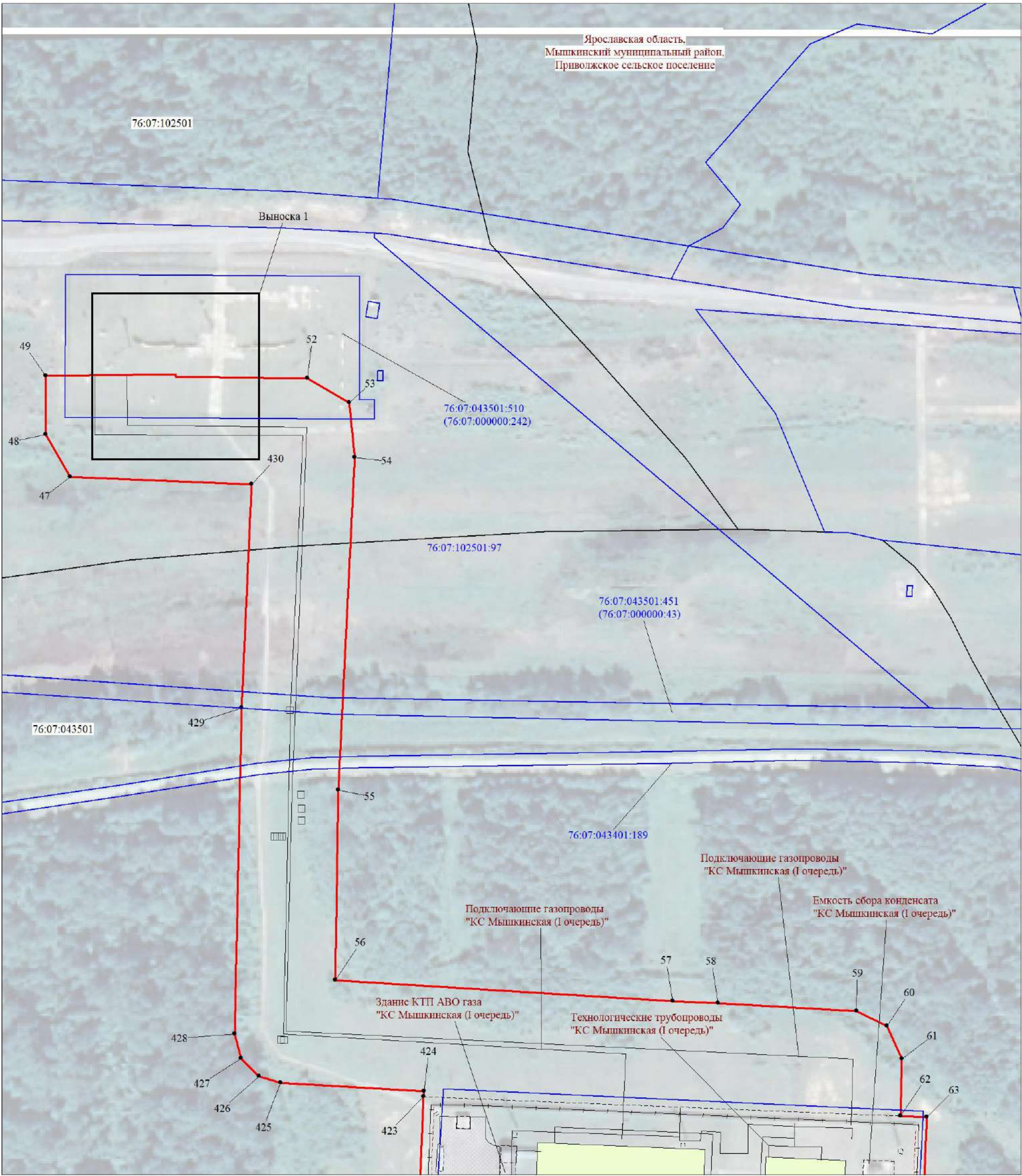
Схема расположения границ публичного сервитута



Масштаб 1:40000

Используемые условные знаки и обозначения:

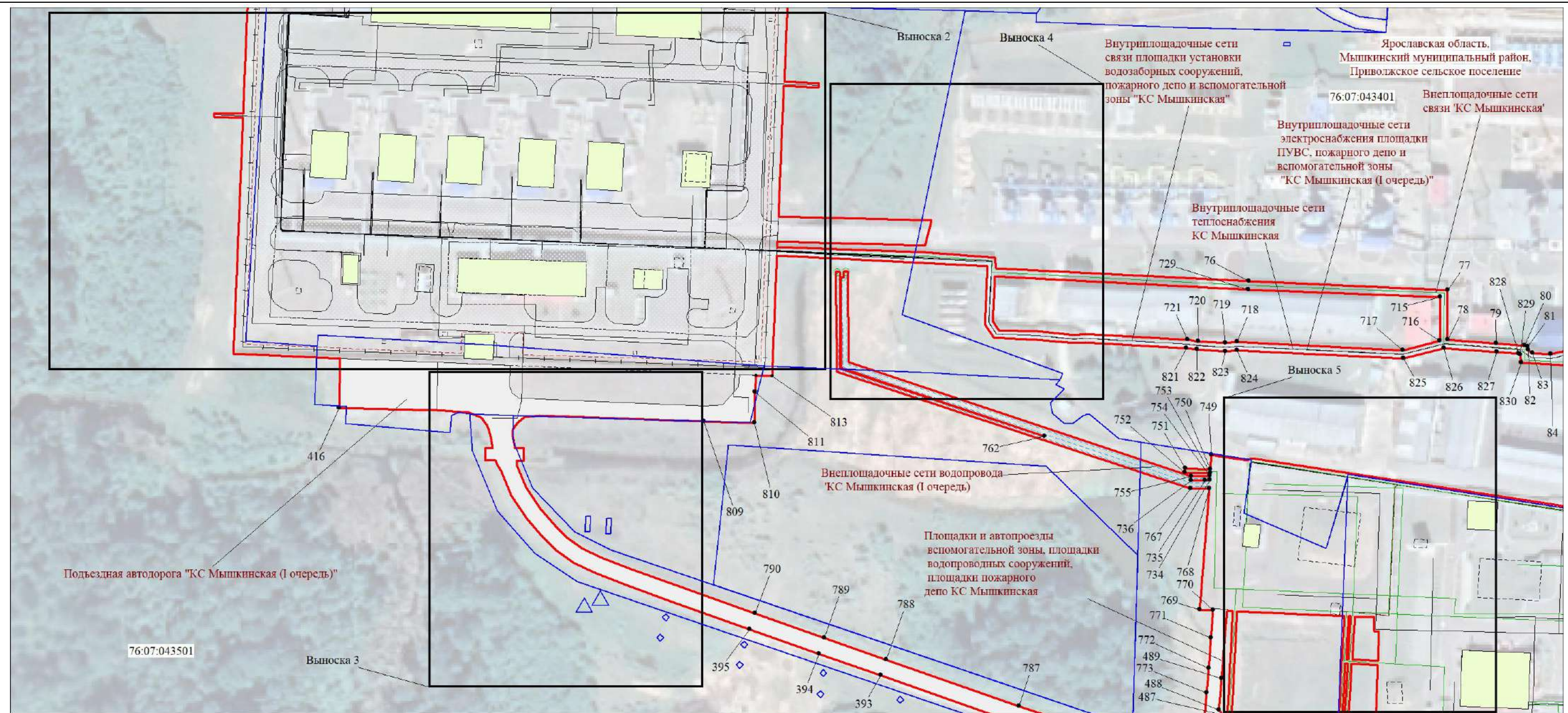
Условные обозначения представлены на листе 53



Масштаб 1:2000

Используемые условные знаки и обозначения:

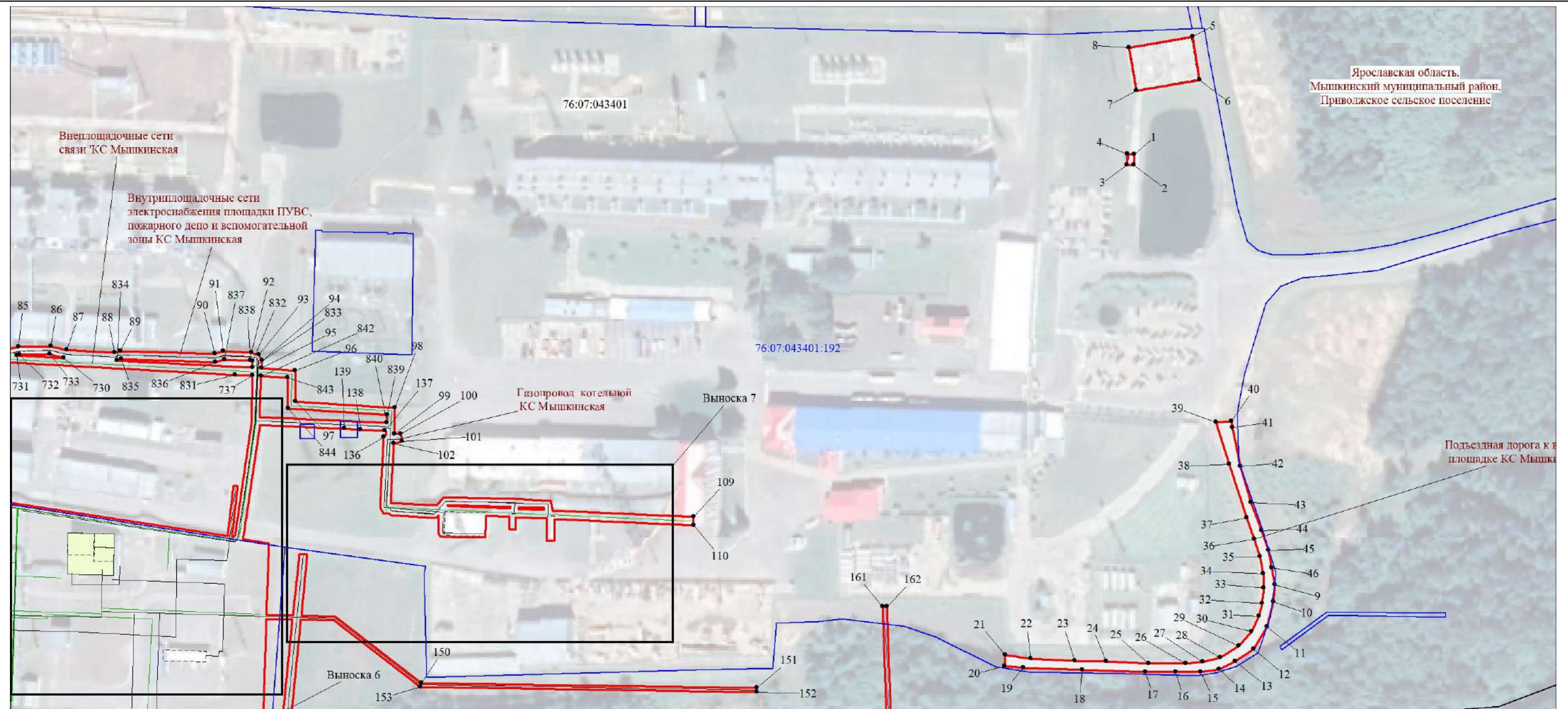
Условные обозначения представлены на листе 53



Масштаб 1:2000

Используемые условные знаки и обозначения:

Условные обозначения представлены на листе 53

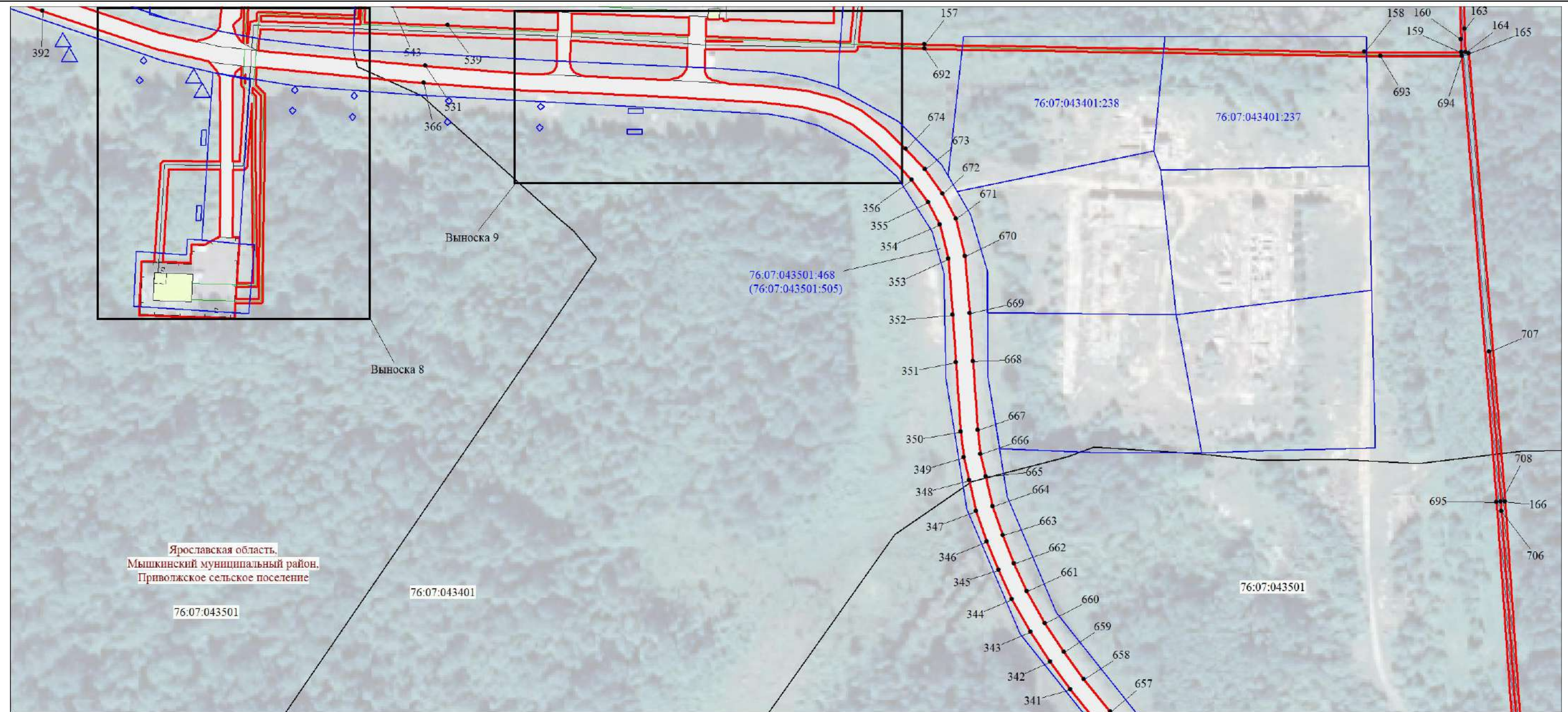


Используемые условные знаки и обозначения:

Условные обозначения представлены на листе 53

Схема расположения границ публичного сервитута

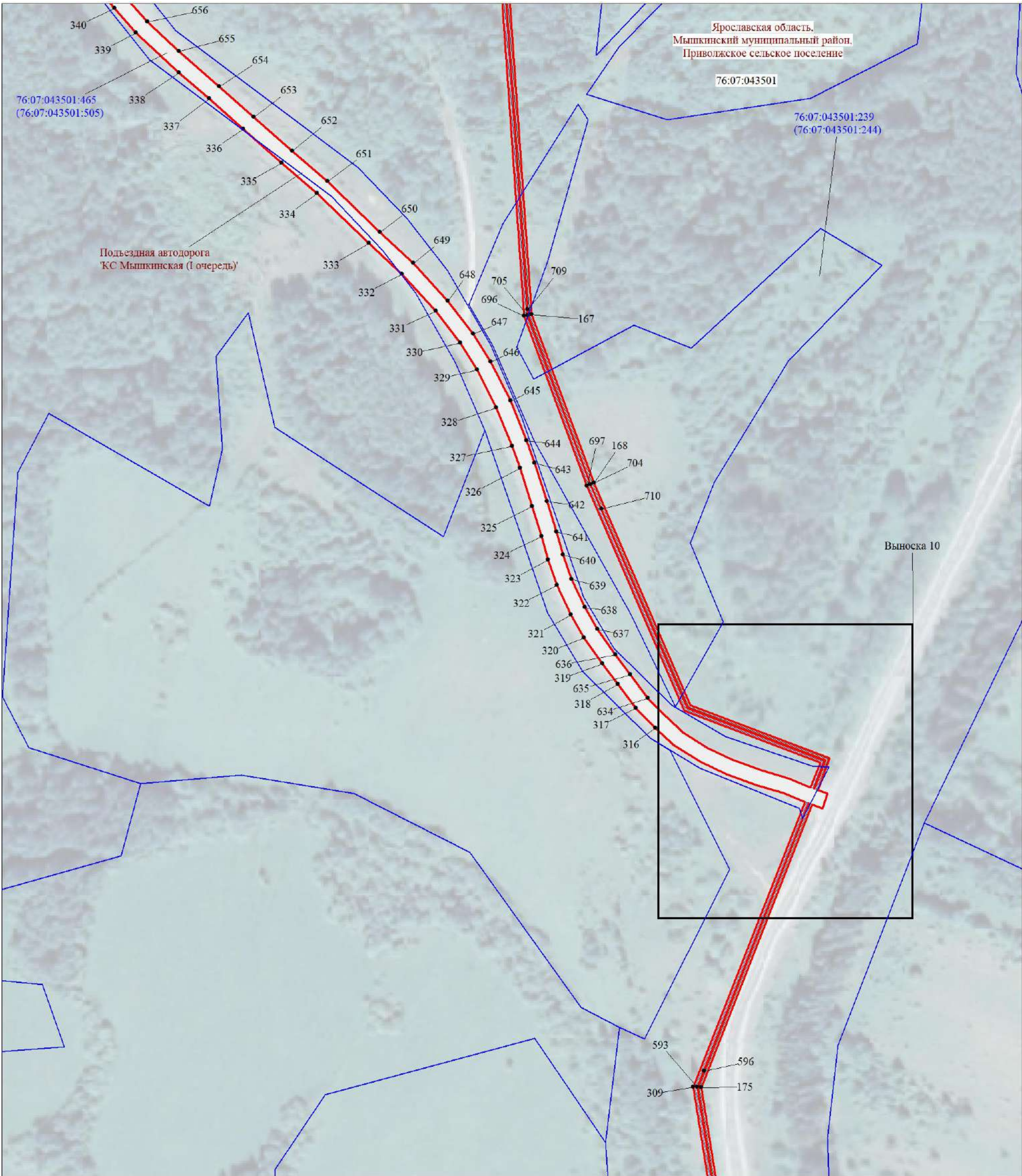
4



Масштаб 1:2000

Используемые условные знаки и обозначения:

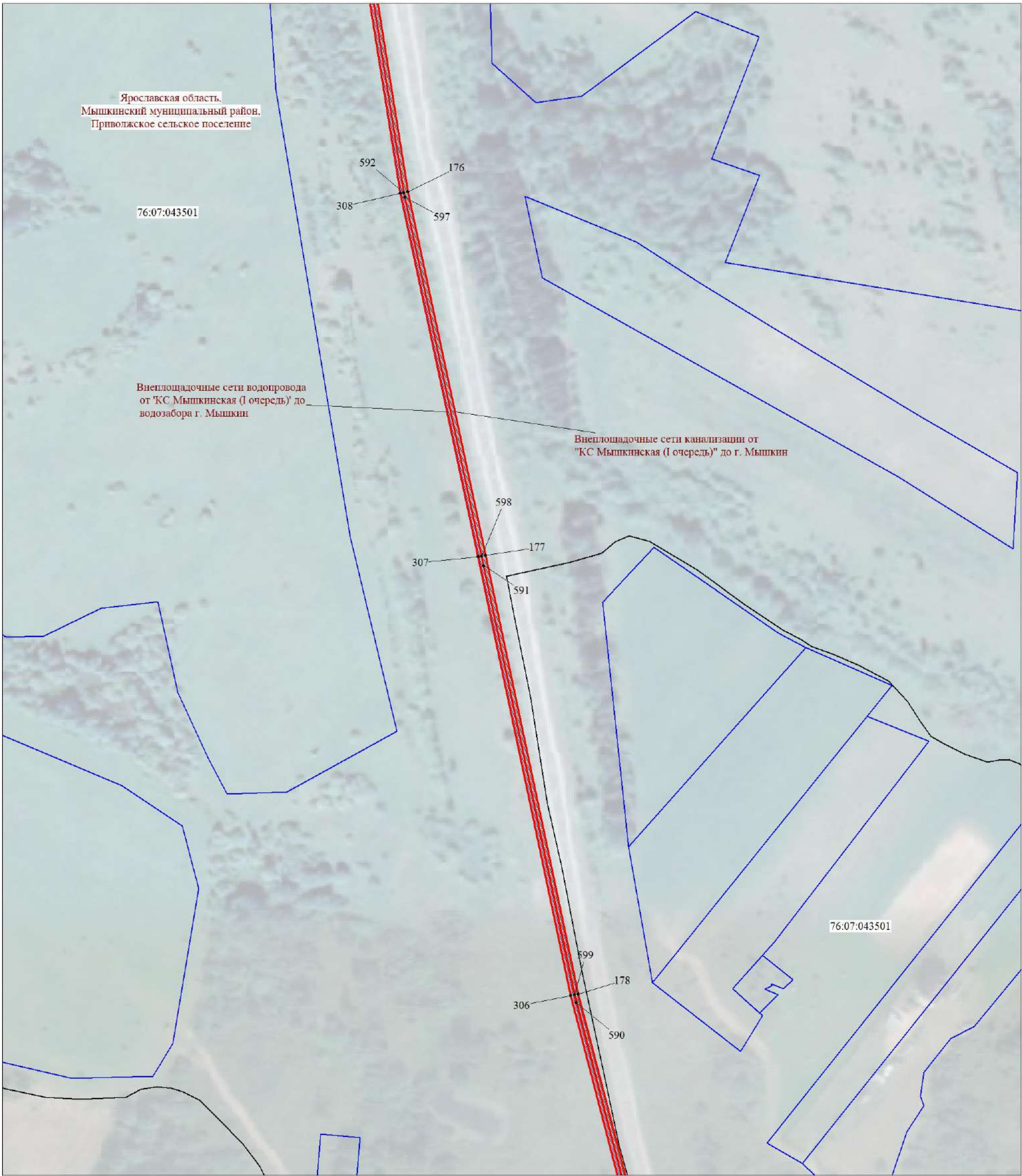
Условные обозначения представлены на листе 53



Масштаб 1:2000

Используемые условные знаки и обозначения:

Условные обозначения представлены на листе 53



Масштаб 1:2000

Используемые условные знаки и обозначения:

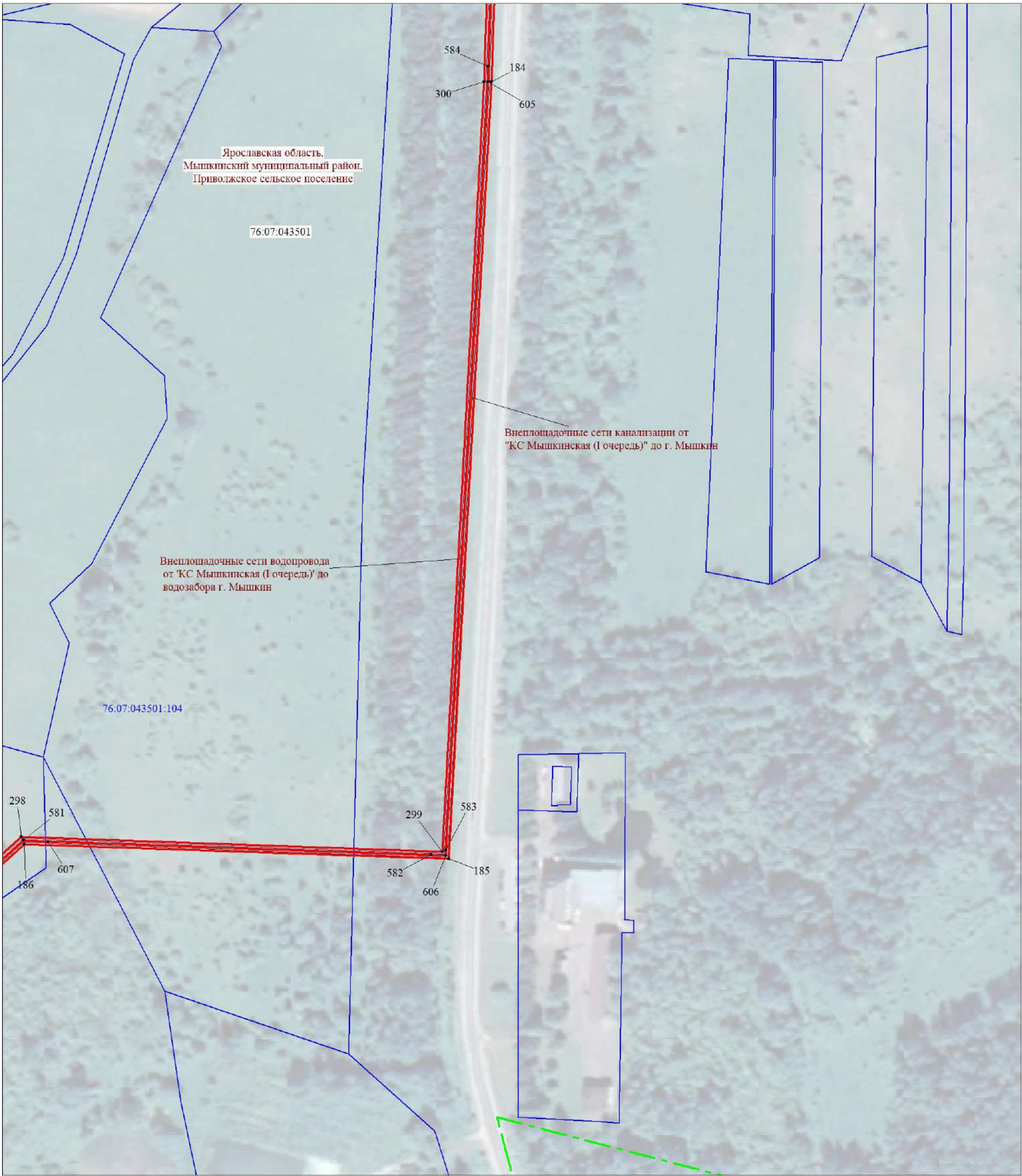
Условные обозначения представлены на листе 53



Масштаб 1:2000

Используемые условные знаки и обозначения:

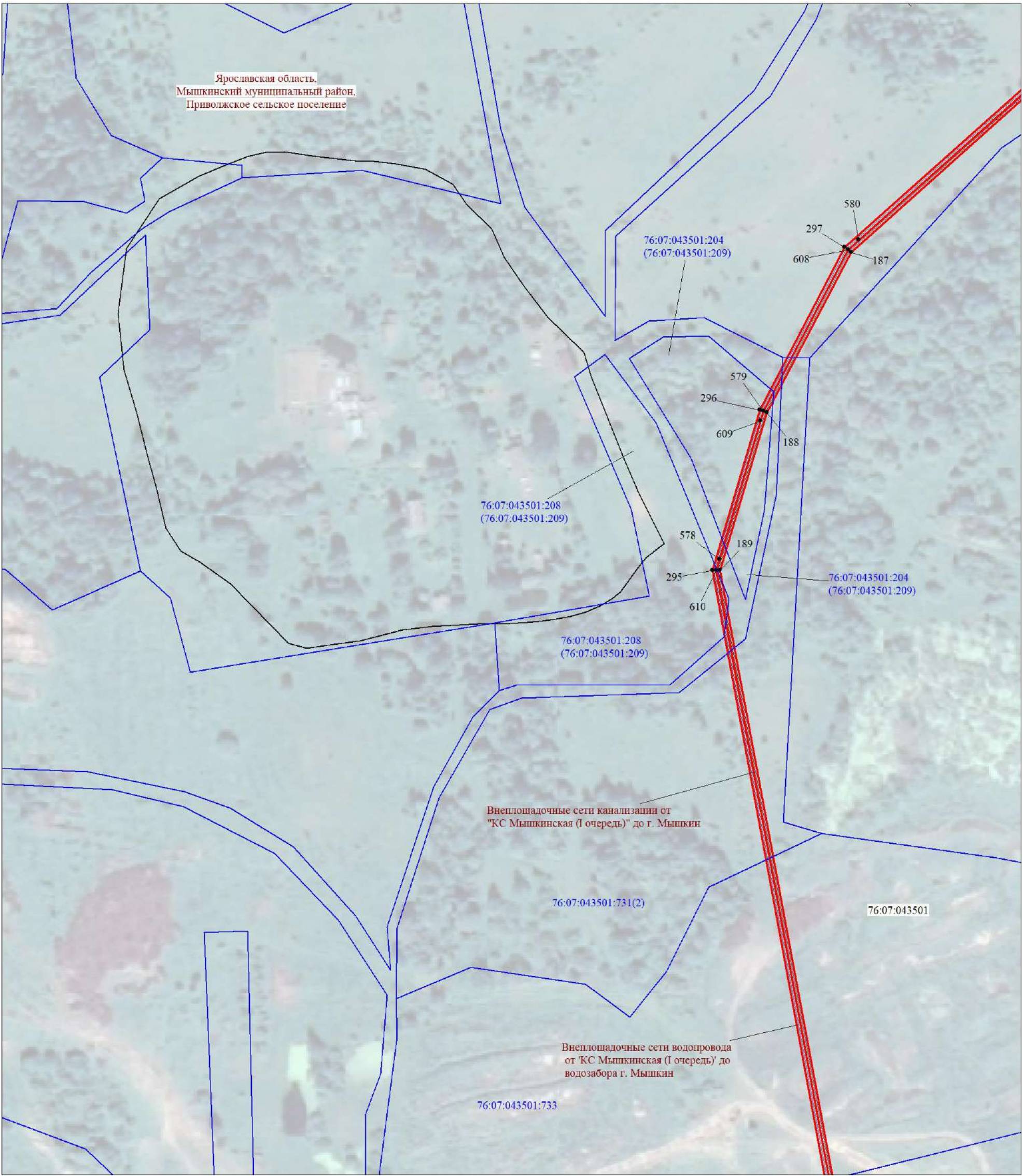
Условные обозначения представлены на листе 53



Масштаб 1:2000

Используемые условные знаки и обозначения:

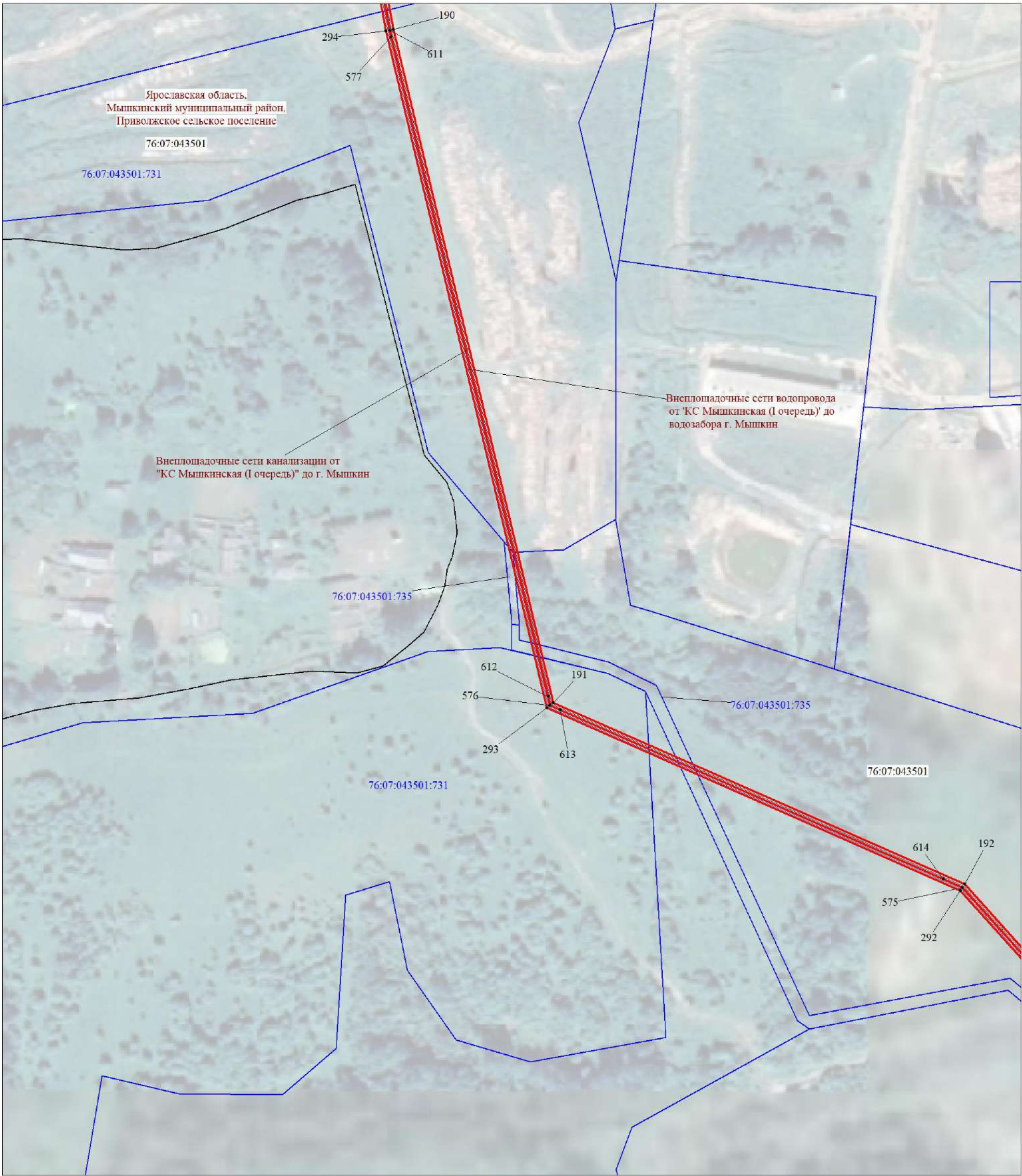
Условные обозначения представлены на листе 53



Масштаб 1:2000

Используемые условные знаки и обозначения:

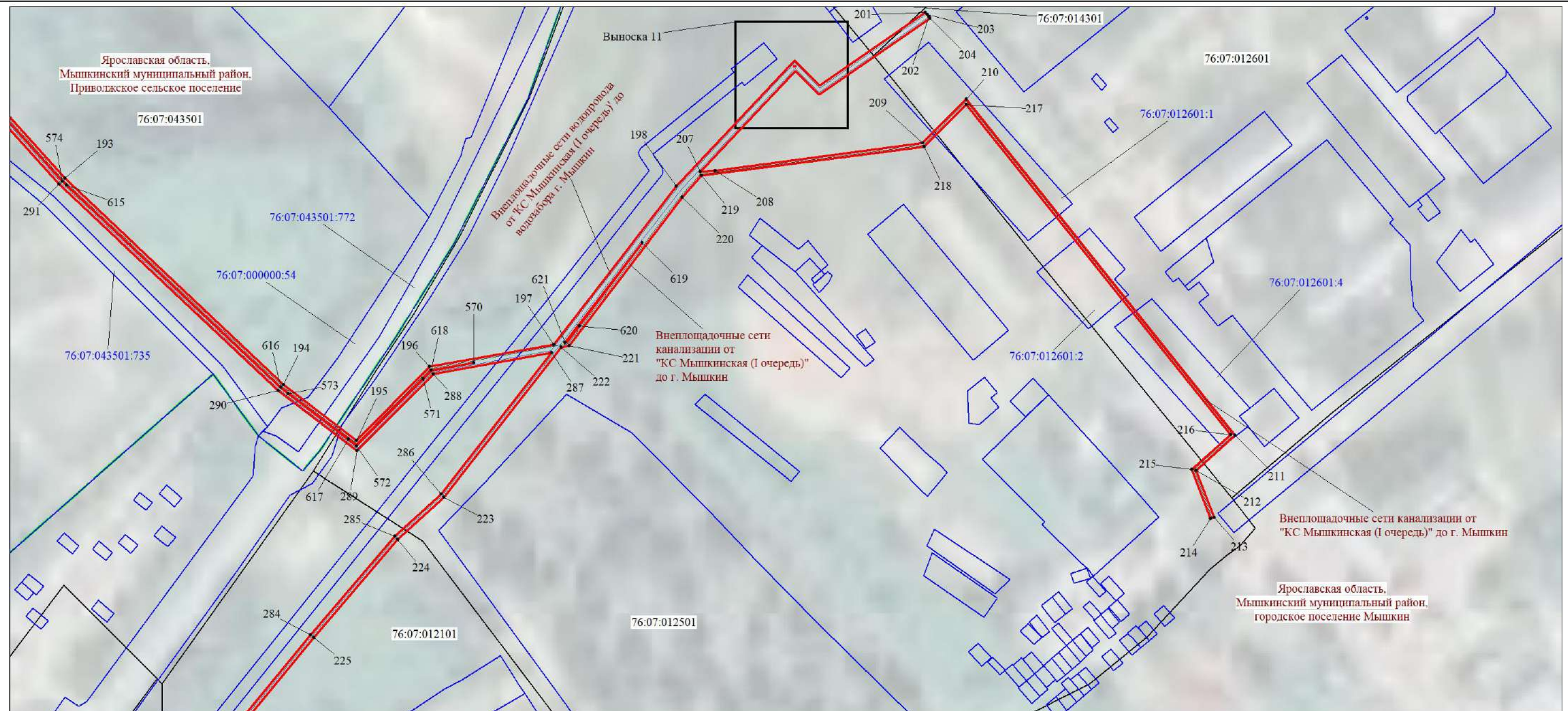
Условные обозначения представлены на листе 53



Масштаб 1:2000

Используемые условные знаки и обозначения:

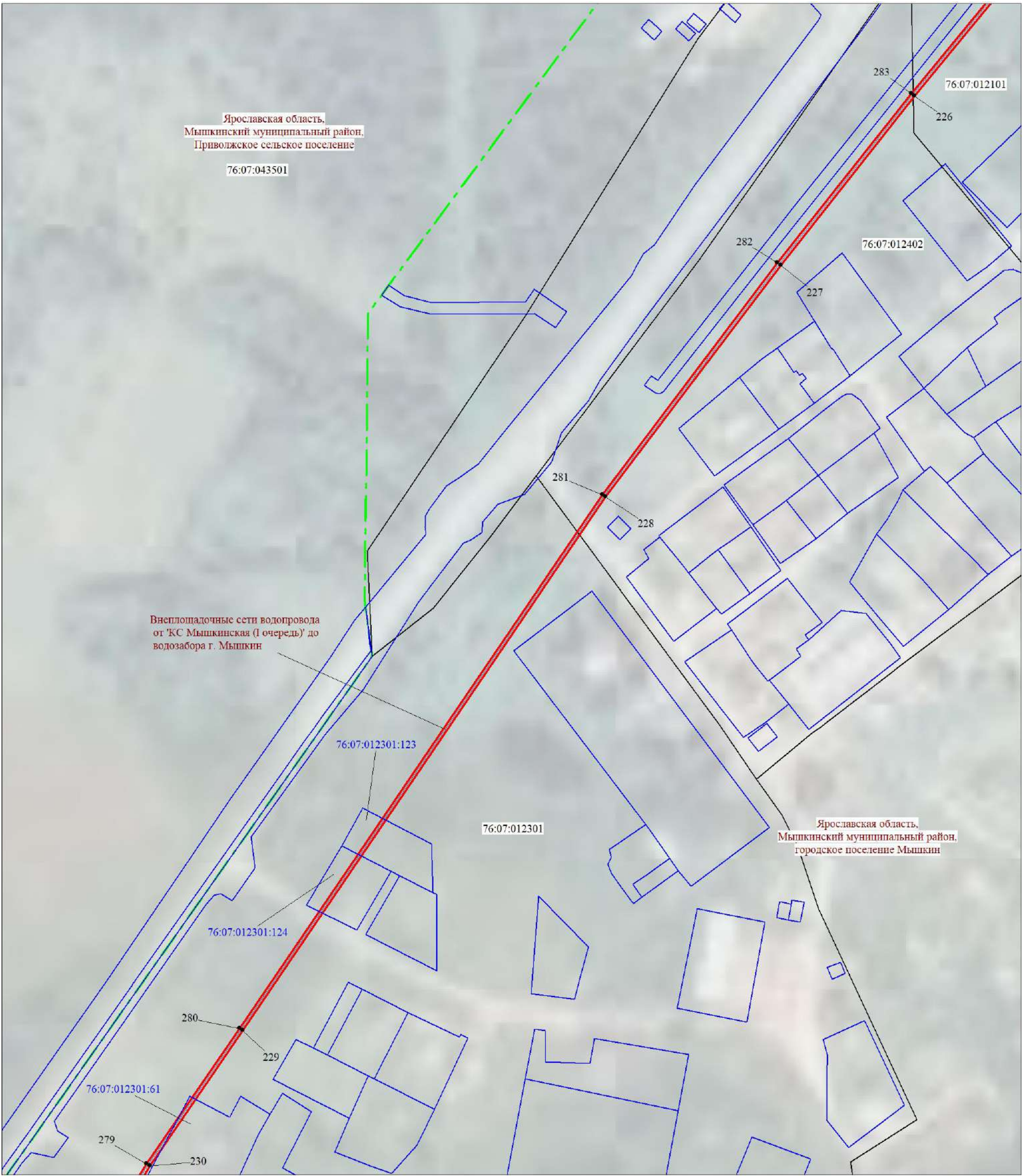
Условные обозначения представлены на листе 53



Масштаб 1:2000

Используемые условные знаки и обозначения:

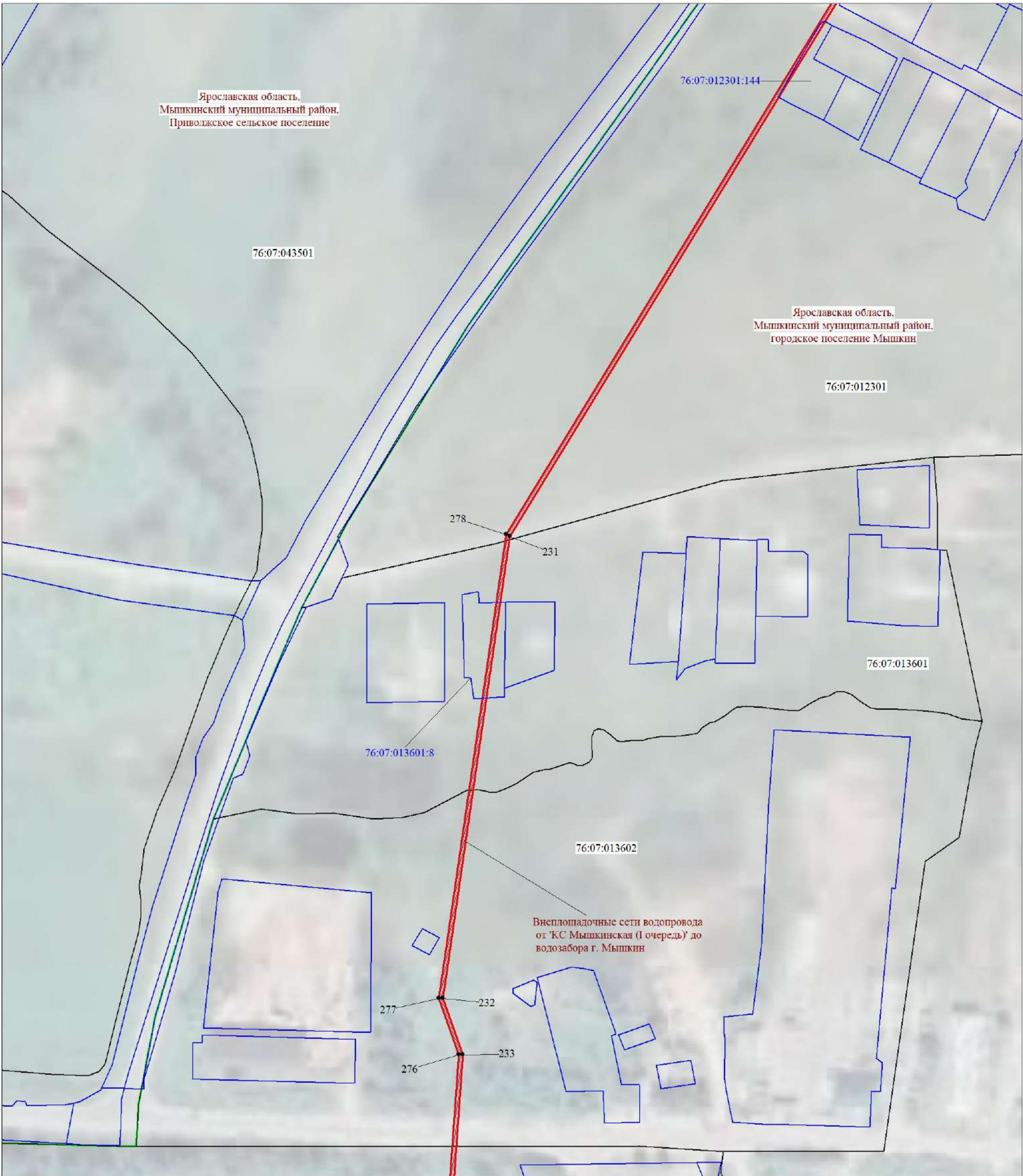
Условные обозначения представлены на листе 53



Масштаб 1:2000

Используемые условные знаки и обозначения:

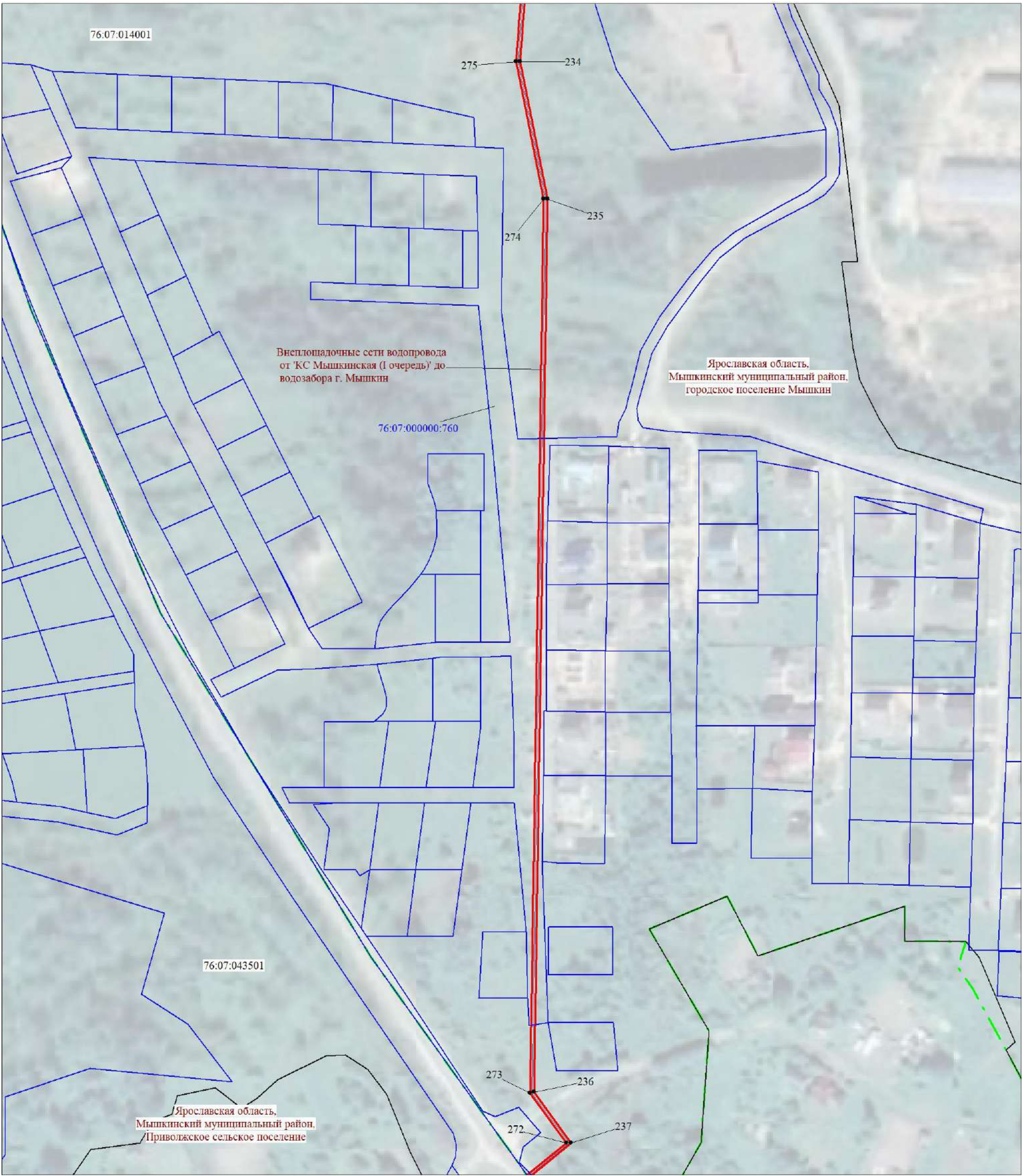
Условные обозначения представлены на листе 53



Масштаб 1:2000

Используемые условные знаки и обозначения:

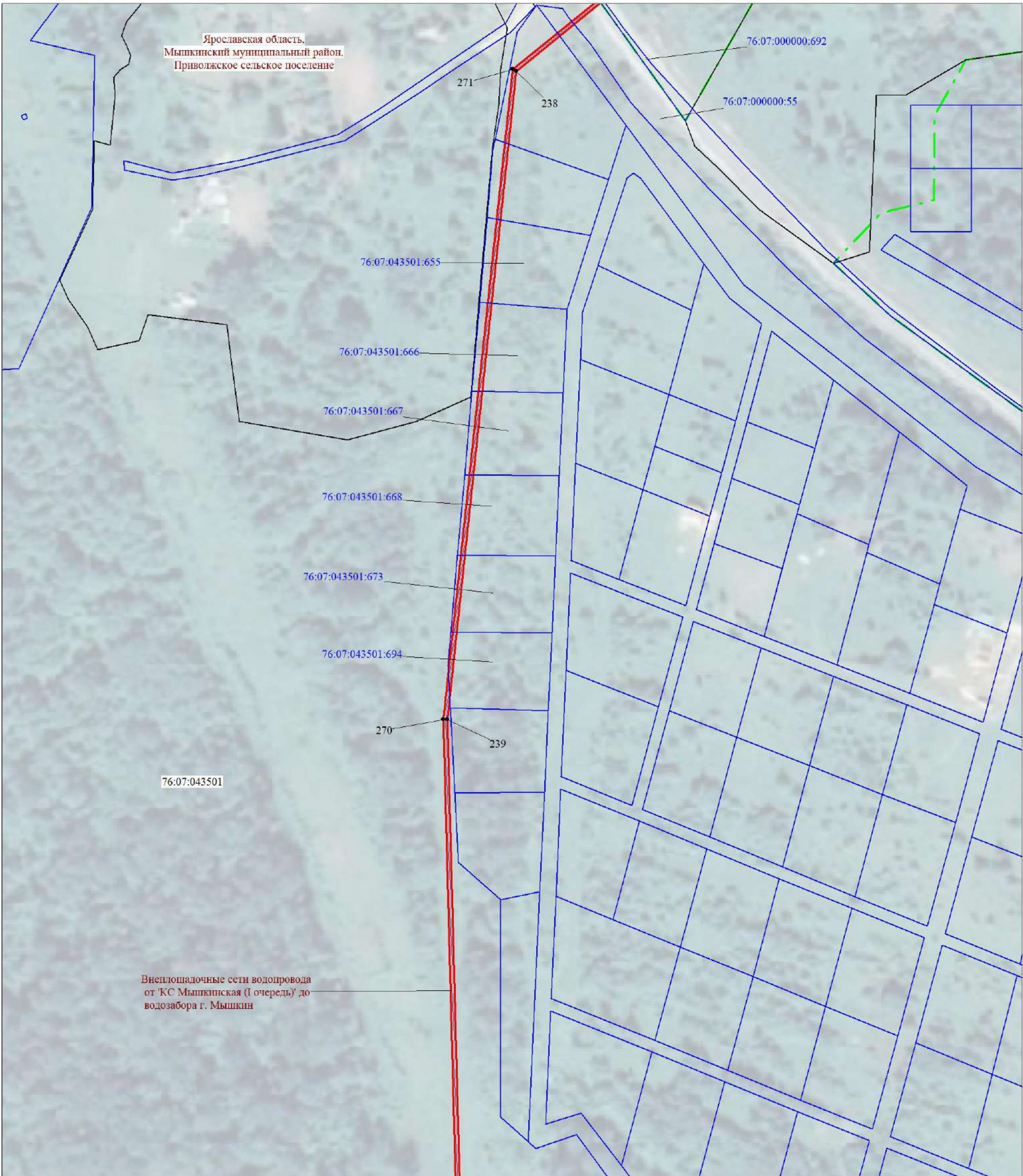
Условные обозначения представлены на листе 53



Масштаб 1:2000

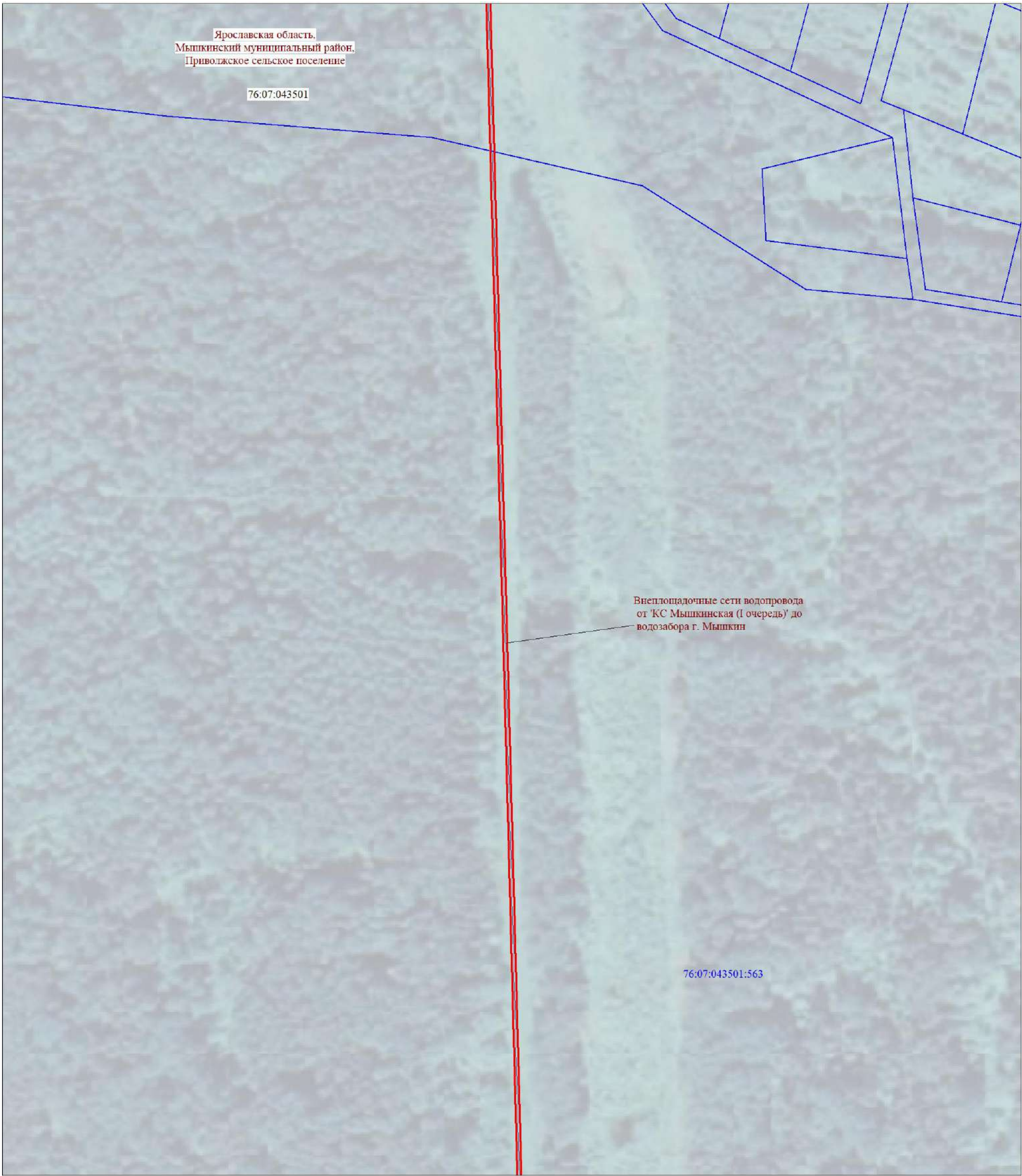
Используемые условные знаки и обозначения:

Условные обозначения представлены на листе 53



Используемые условные знаки и обозначения:

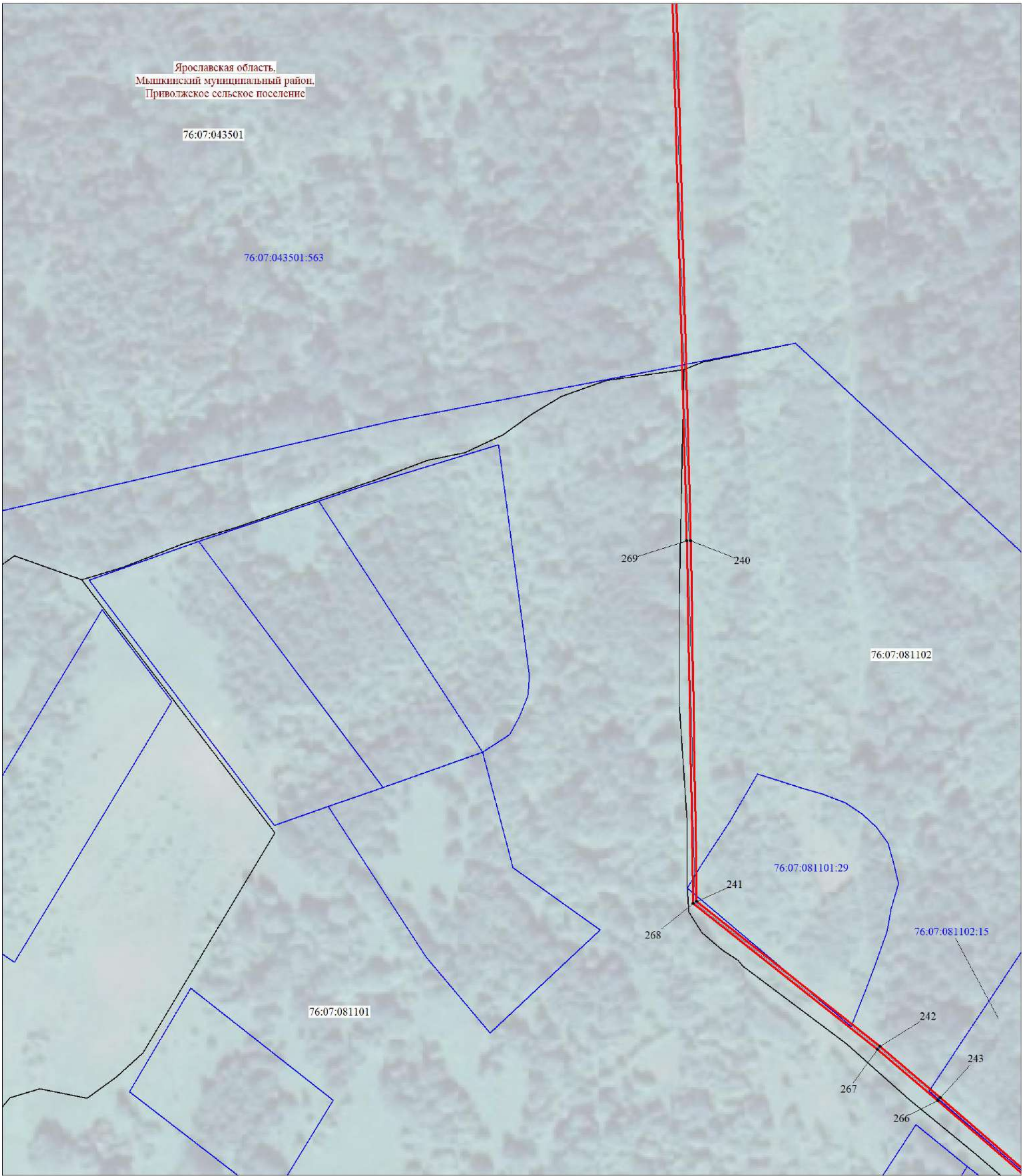
Условные обозначения представлены на листе 53



Масштаб 1:2000

Используемые условные знаки и обозначения:

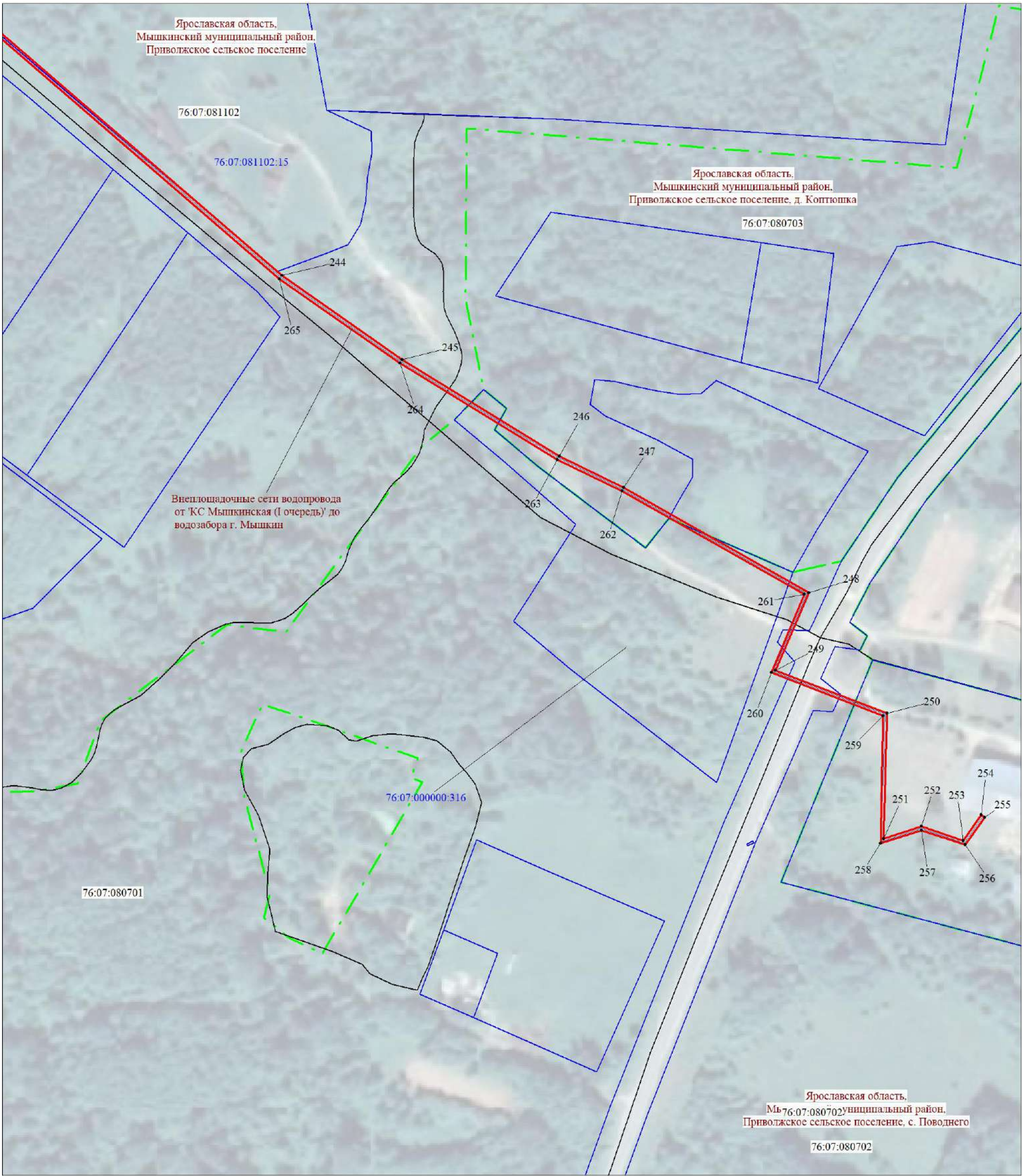
Условные обозначения представлены на листе 53



Масштаб 1:2000

Используемые условные знаки и обозначения:

Условные обозначения представлены на листе 53



Масштаб 1:2000

Используемые условные знаки и обозначения:

Условные обозначения представлены на листе 53

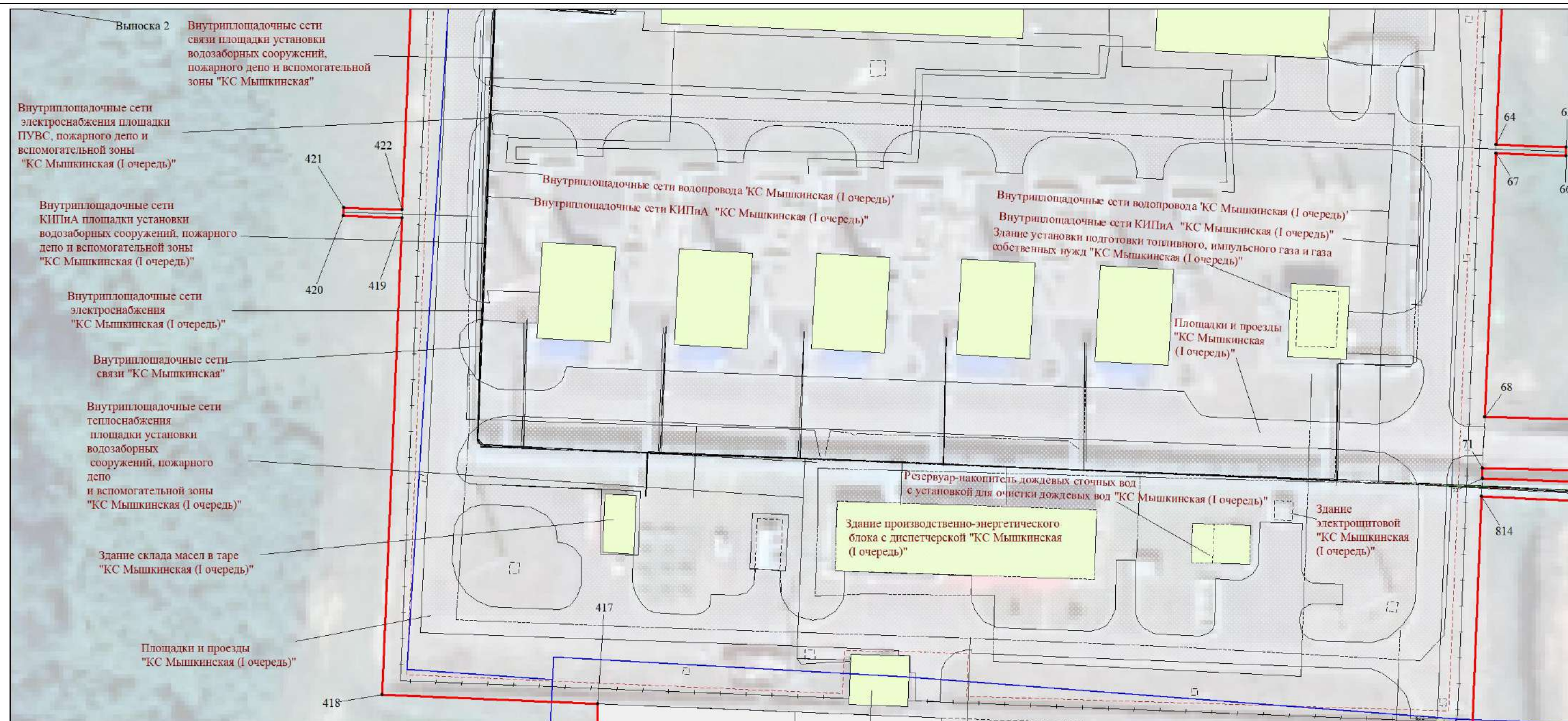
Схема расположения границ публичного сервитута



Масштаб 1:500

Используемые условные знаки и обозначения:
Условные обозначения представлены на листе **53**

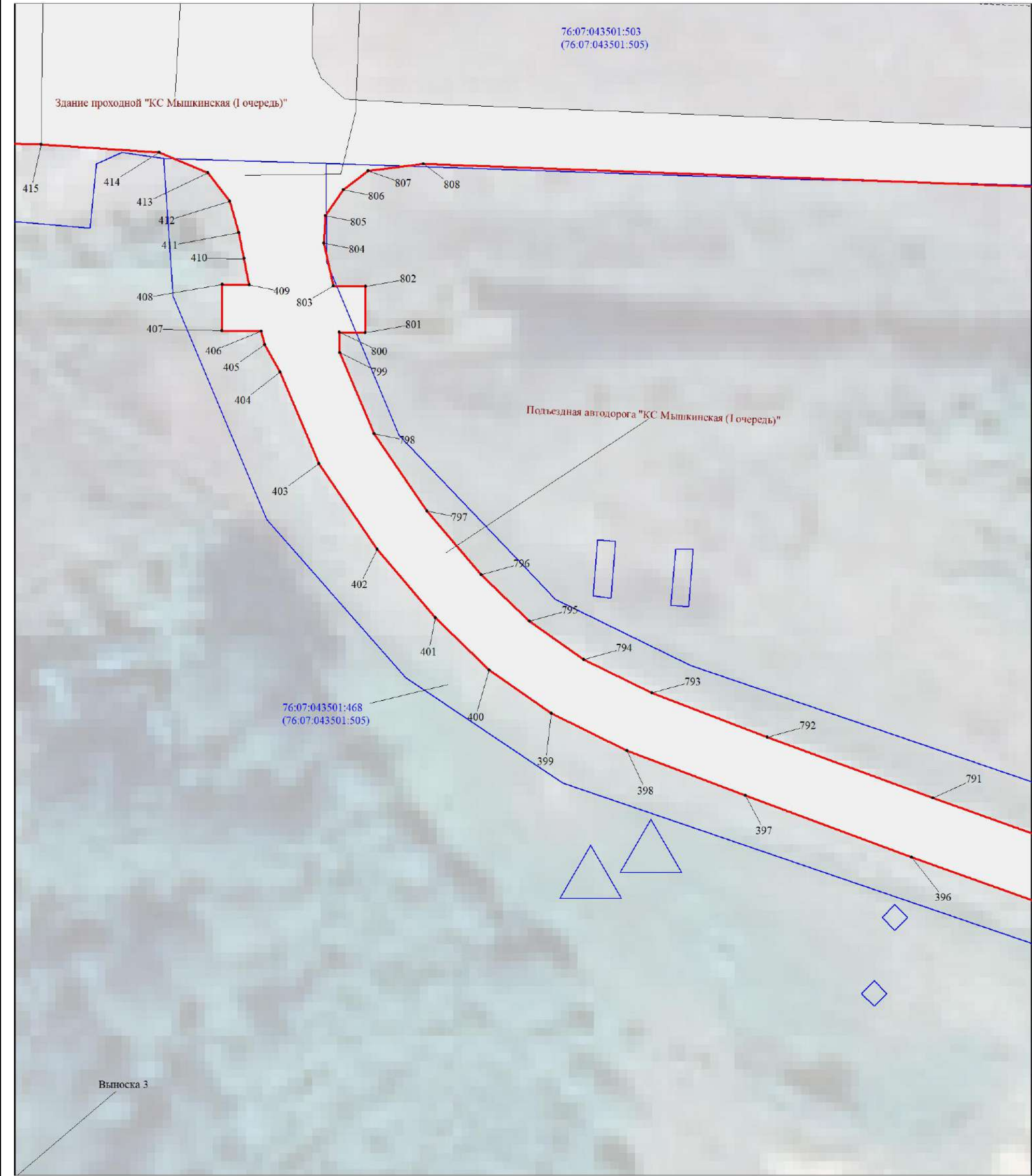
Схема расположения границ публичного сервитута



Используемые условные знаки и обозначения:

Условные обозначения представлены на листе 53

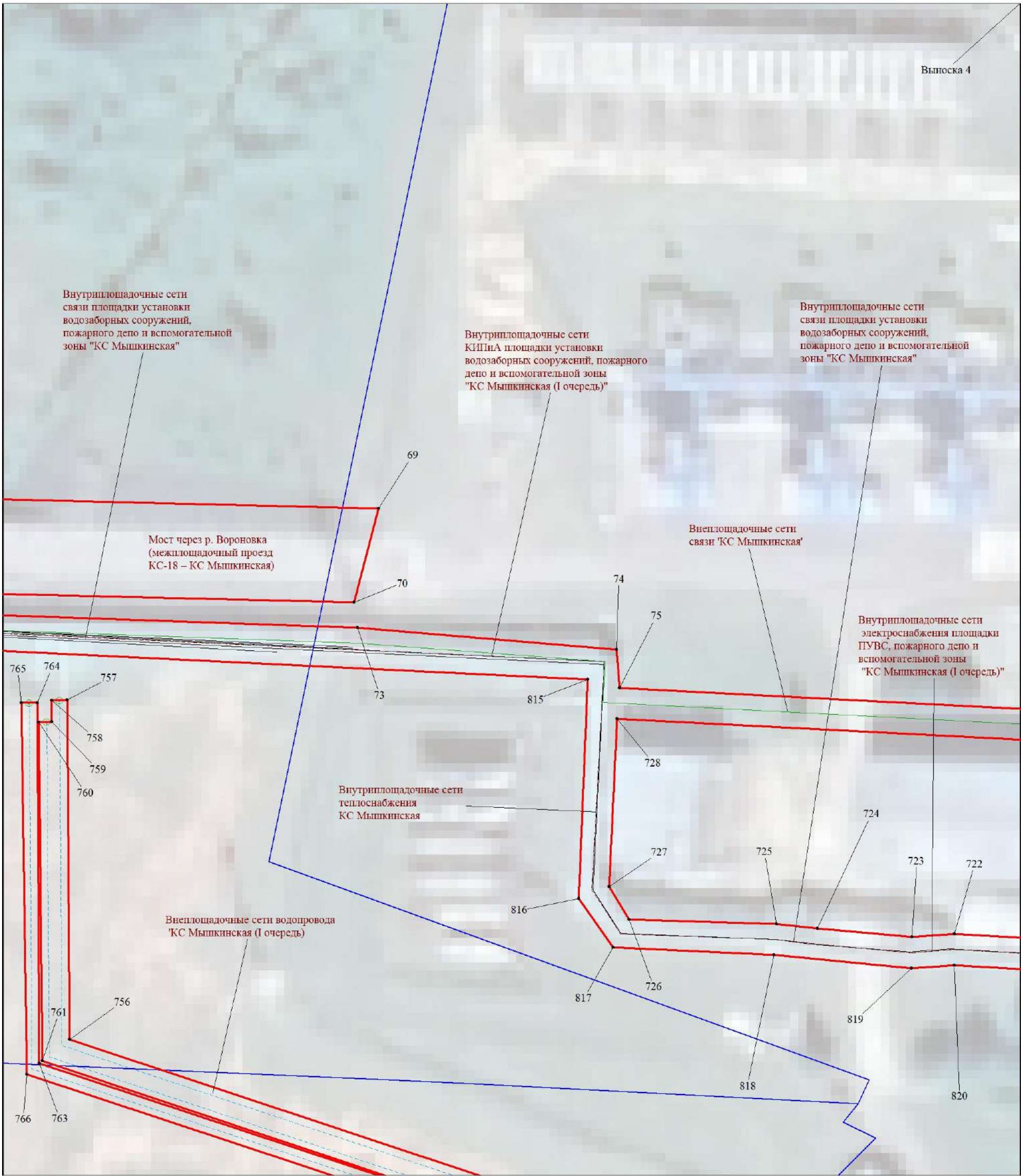
Схема расположения границ публичного сервитута



Масштаб 1:500

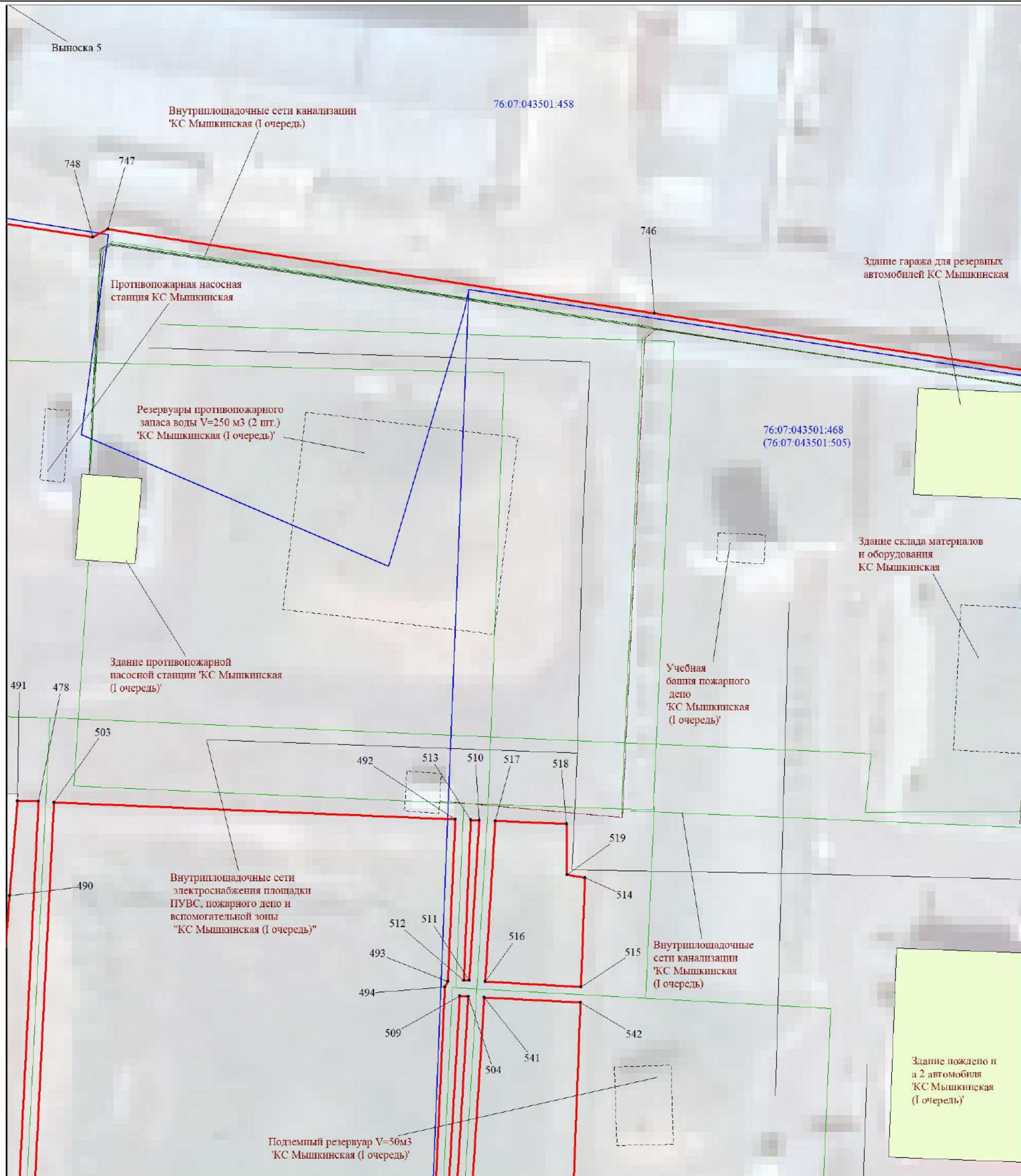
Используемые условные знаки и обозначения:
Условные обозначения представлены на листе 53

Схема расположения границ публичного сервитута



Используемые условные знаки и обозначения:
Условные обозначения представлены на листе 53

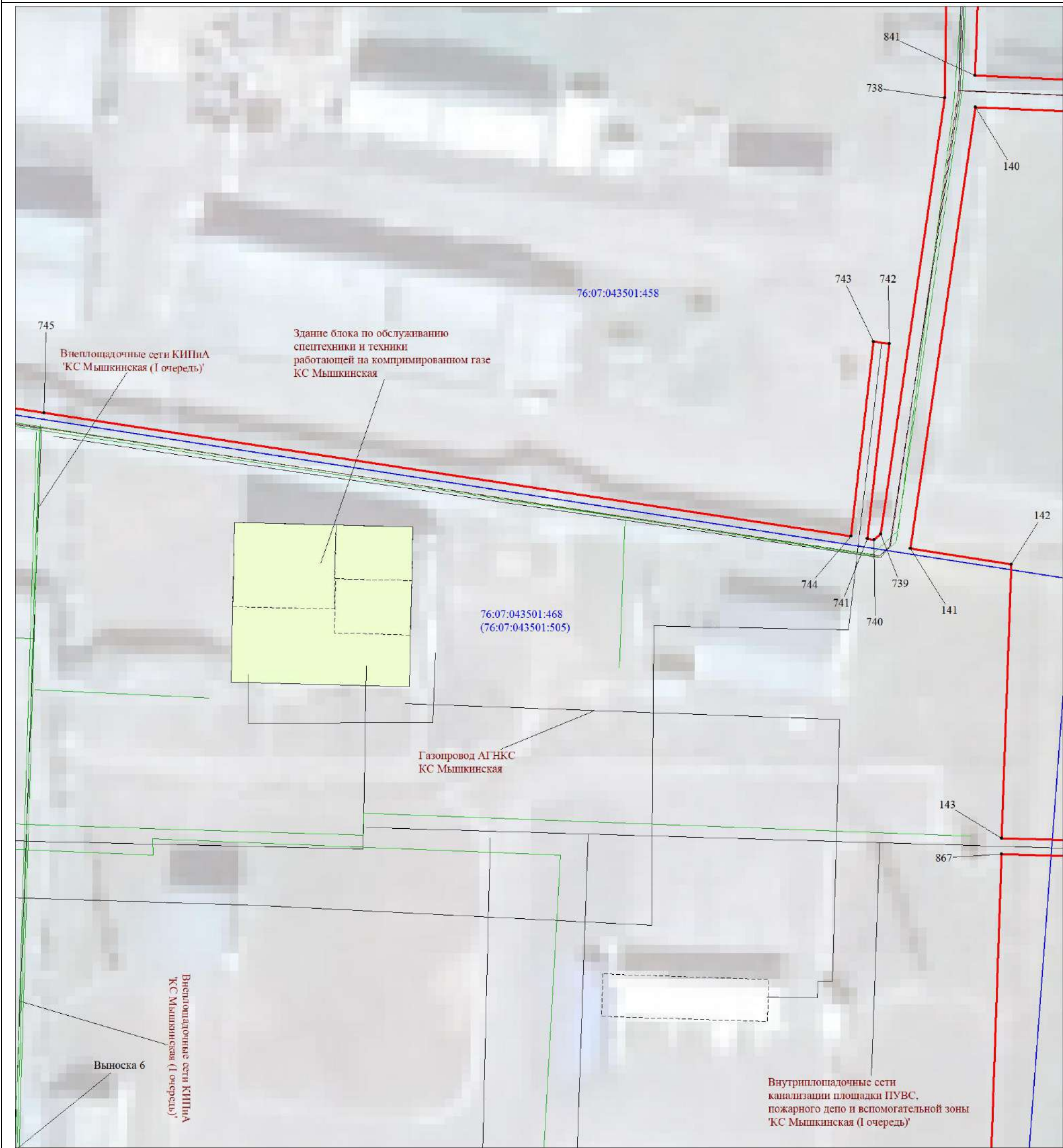
Схема расположения границ публичного сервитута



Масштаб 1:500

Используемые условные знаки и обозначения:
Условные обозначения представлены на листе 53

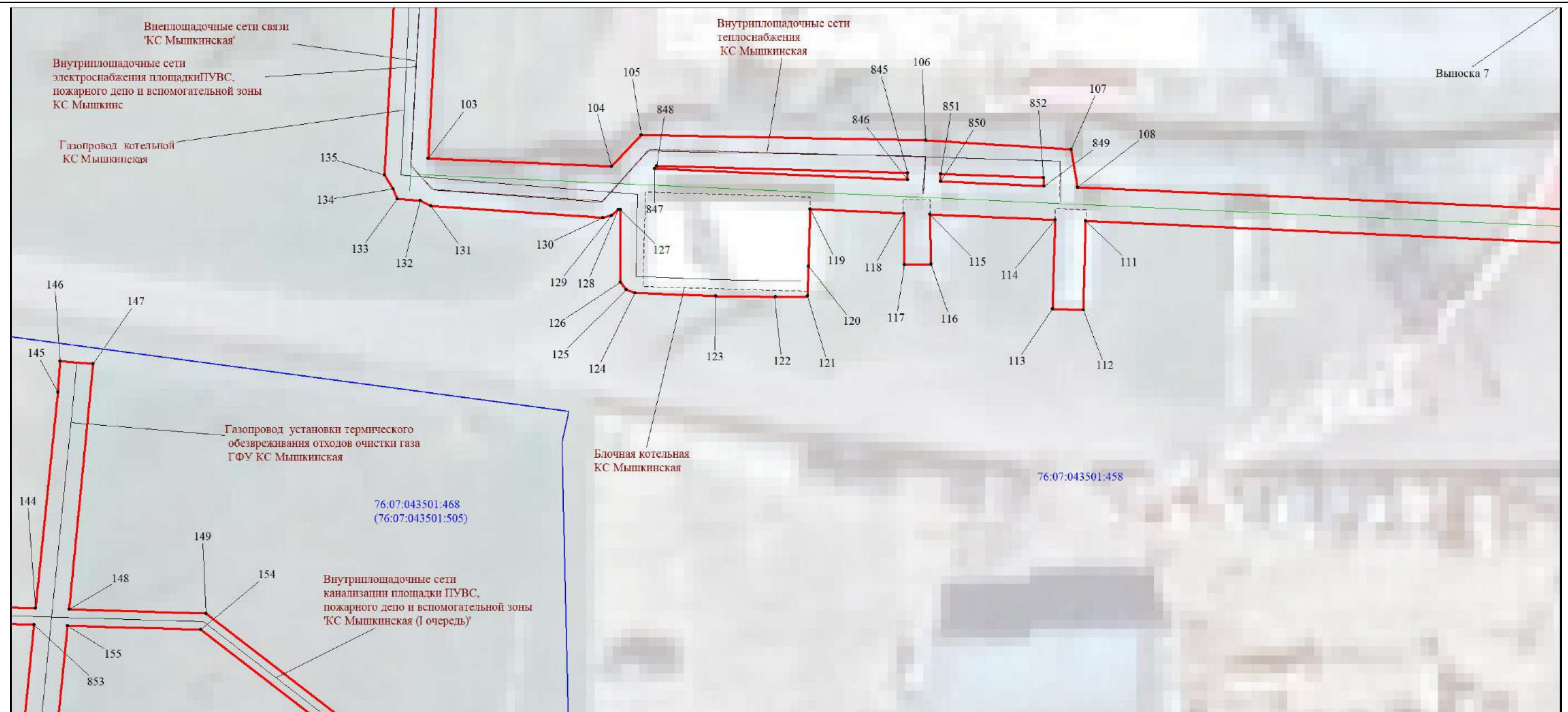
Схема расположения границ публичного сервитута



Масштаб 1:500

Используемые условные знаки и обозначения:
Условные обозначения представлены на листе 53

Схема расположения границ публичного сервитута

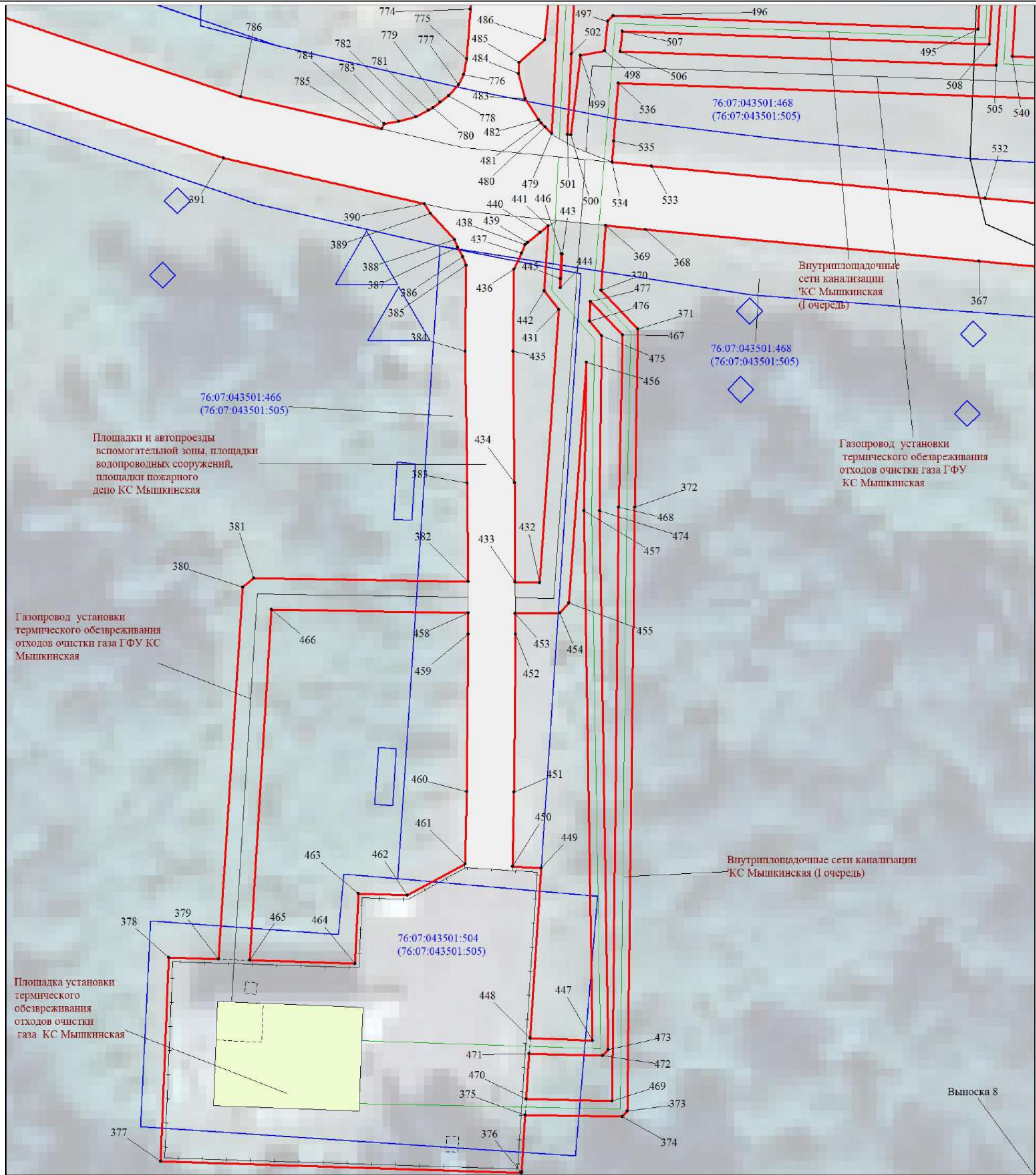


Масштаб 1:500

Используемые условные знаки и обозначения:

Условные обозначения представлены на листе 53

Схема расположения границ публичного сервитута

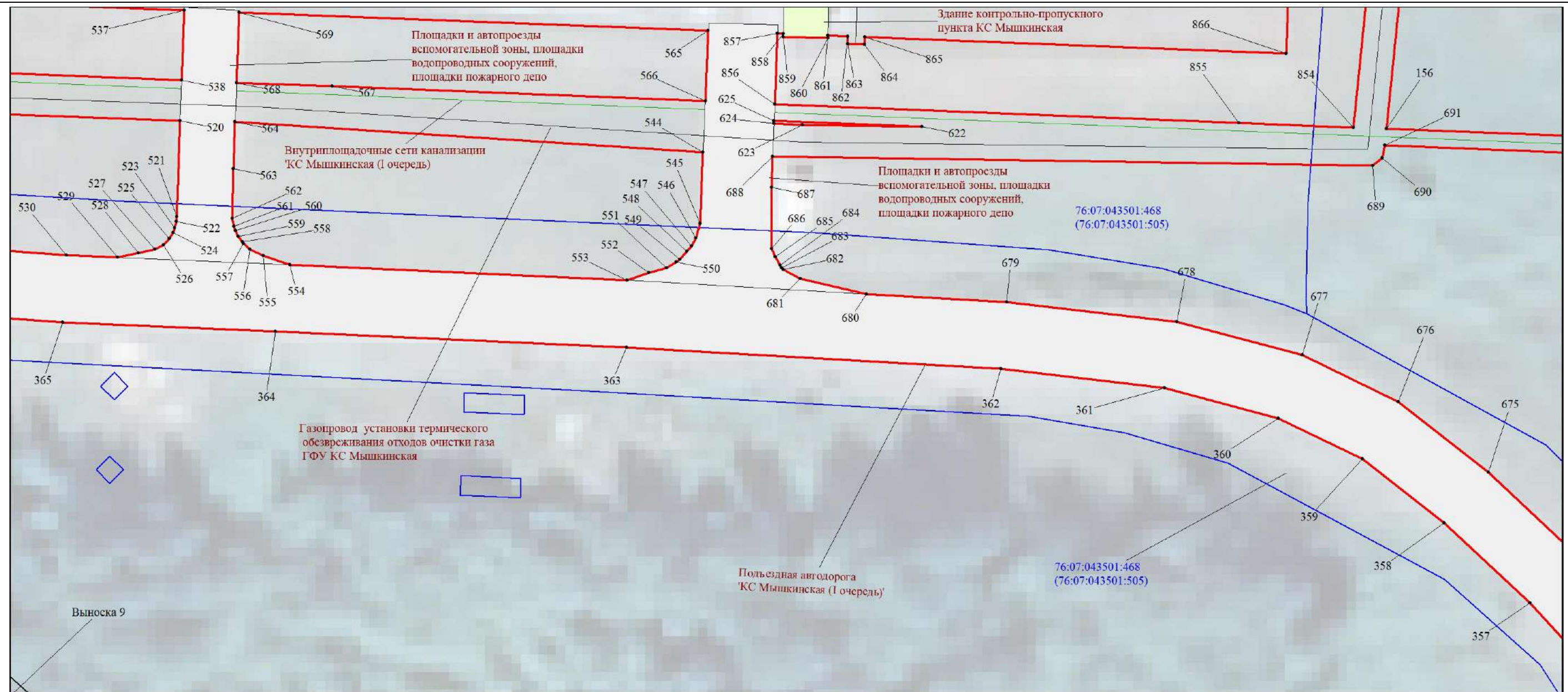


Масштаб 1:500

Используемые условные знаки и обозначения:

Условные обозначения представлены на листе 53

Схема расположения границ публичного сервитута

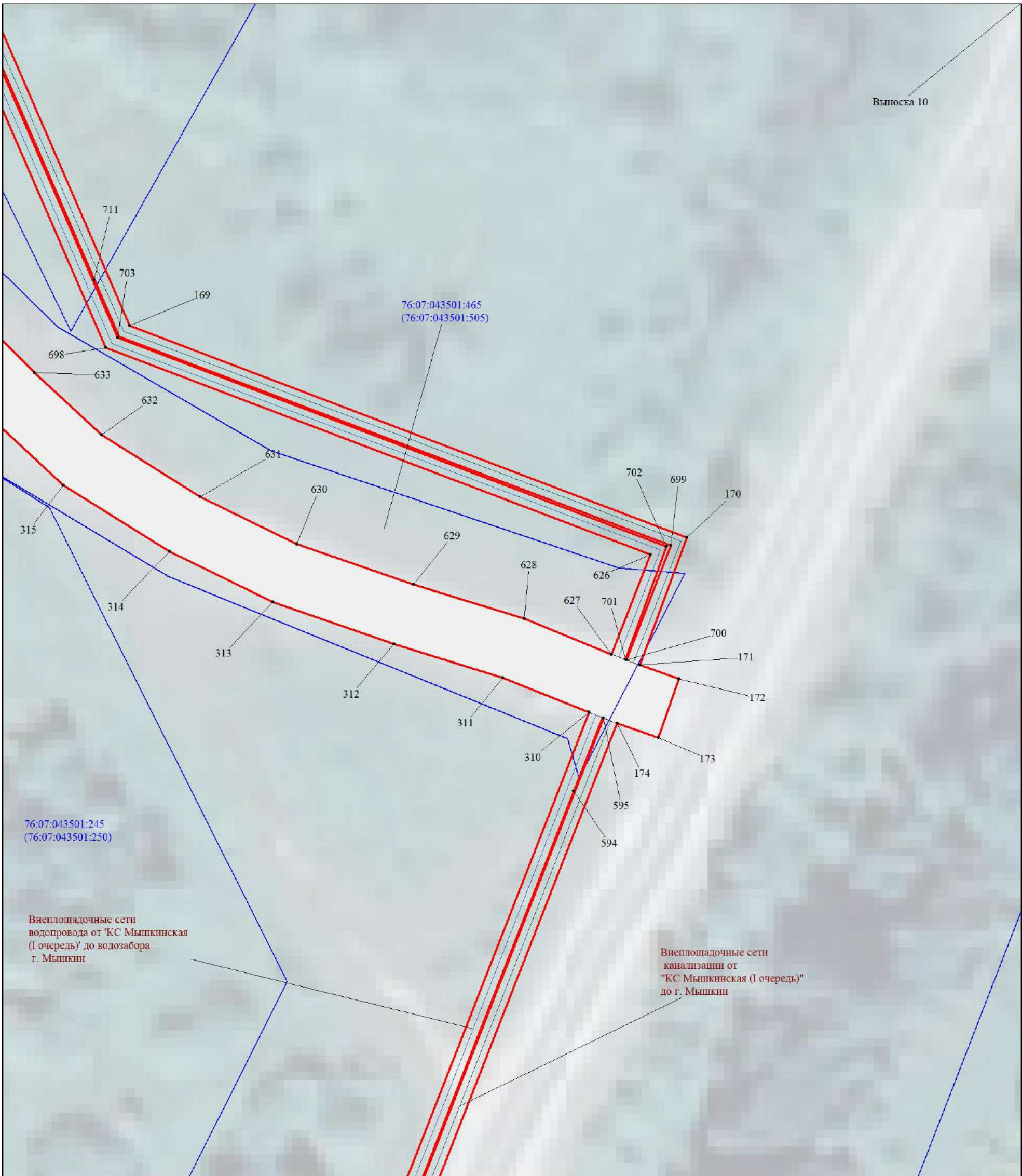


Масштаб 1:500

Используемые условные знаки и обозначения:

Условные обозначения представлены на листе **53**

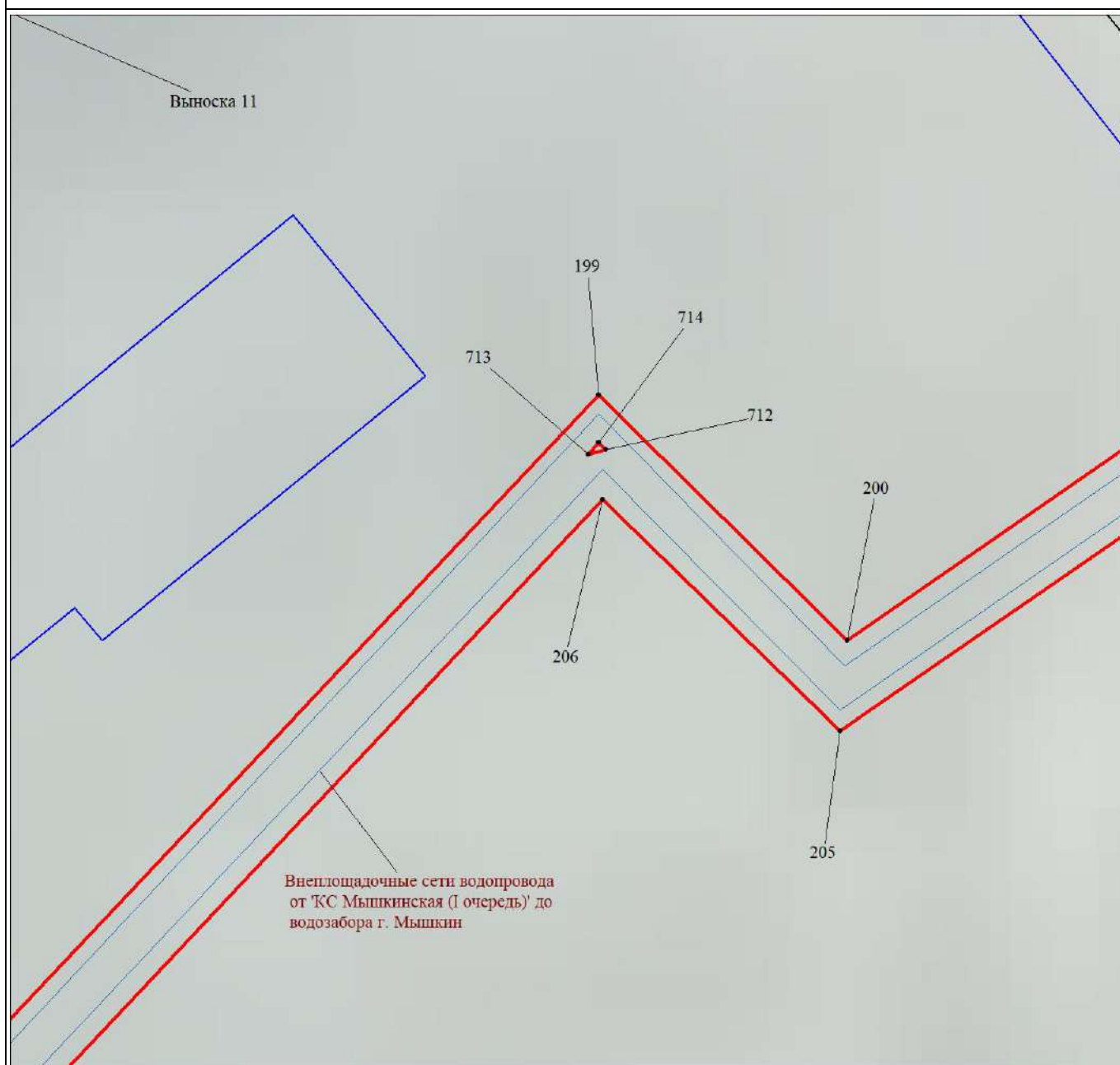
Схема расположения границ публичного сервитута



Масштаб 1:500

Используемые условные знаки и обозначения:
Условные обозначения представлены на листе 53

Схема расположения границ публичного сервитута



Масштаб 1:300

Используемые условные знаки и обозначения:
Условные обозначения представлены на листе 53

Условные обозначения

	Характерные точки проектных границ публичного сервитута и их обозначение
	Установленные границы административно-территориальных образований
	Границы и обозначение кадастрового квартала
	Границы и кадастровые номера земельных участков по сведениям ЕГРН
	Проектные границы публичного сервитута
	Магистральный газопровод
	Воздушная линия электропередач
	Автомобильная дорога

Текстовое описание местоположения границ объекта		
Прохождение границы		Описание прохождения границы
от точки	до точки	
1	2	3
-	-	-